



**EIB** HYDROTRANS  
ENGINEERING | PROFESSIONAL  
ENGINEERING SERVICES



AZ 1006 AZƏRBAYCAN  
BAKİ S., Q. XƏLİLOV 8  
TEL.: (+ 994 12) 539 94 60/61/62  
FAX: (+ 994 12) 510 70 04  
office@hts.engineering

AZ 1006 AZERBAIJAN  
BAKU CITY, G. KHALILOV 8  
TEL.: (+ 994 12) ) 539 94 60/61/62  
FAX: (+ 994 12) 510 70 04  
office@hts.engineering

AZ 1006 АЗЕРБАЙДЖАН  
Г. БАКУ , УЛ. Г. ХАЛИЛА 8  
ТЕЛ.: (+ 994 12) ) 539 94 60/61/62  
ФАКС: (+ 994 12) 510 70 04  
office@gtproekt.com

**EIB** HYDROTRANS  
ENGINEERING



**PROFESSIONAL  
ENGINEERING SERVICES**



[www.hts.engineering](http://www.hts.engineering)



PROFESSIONAL  
ENGINEERING  
SERVICES



**EIB** HYDROTRANS  
ENGINEERING  
PROFESSIONAL ENGINEERING SERVICES





## EIB HYDROTRANS ENGINEERING

### TARIX

1989-cu ildə körpü mühəndisi İsmiyev Əfəndi M. tərəfindən əsası qoyulmuş "Texnomost" layihə-istehsalat müəssəsi 2012 – ci il rebrending nəticəsində "Gidrotransproyekt ETM" MMC-yə və 2021-ci ildə "Hydrotrans Engineering Mühəndislik Mərkəzi" MMC-yə çevrilmişdir. Şirkətin qarşıya qoyduğu əsas məqsəd hər bir layihə üçün fərdi həll yolları tapmaqdır. Müasir konstruksiyaların və materialların analizi, müasir texnologiyaların layihələrdə tətbiqi, alternativ layihələndirmə və son həllin sifarişçi ilə birlikdə qəbul edilməsi, həmçinin konstruksiyaların texnologiyası və istismar etibarlılığı – mühəndislik mərkəzinin mühəndislərinin əsas amalıdır.

"Hydrotrans Engineering Mühəndislik Mərkəzi" MMC avtomobil yolları, körpülər, mülki və sənaye obyektləri, hidrotexniki çay və dəniz qurğularının, limanların və s. layihələndirilməsi sahəsində fəaliyyət göstərir. "Hydrotrans Engineering Mühəndislik Mərkəzi" MMC həmçinin tikintidə müəllif nəzarəti və texniki nəzarətin aparılması, yüksək mürəkkəbli dərəcəli nəqliyyat qurğularının tikintisi və yenidən qurulması zamanı layihələrin idarə olunması, məsləhət xidmətləri və tender sənədlərinin hazırlanması ilə də məşğuldur. "Hydrotrans Engineering Mühəndislik Mərkəzi" MMC yüksək səviyyəli layihələri həyata keçirmək üçün geniş proqram bazasına malikdir və ISO 9001 2008 standartlarının tələblərinə uyğunluq sertifikatına malikdir. "Hydrotrans Engineering Mühəndislik Mərkəzi" MMC – nin yuxarıda sadalanan sahələrdə yüksək ixtisaslı 60-dan çox daimi mühəndis-layihəçisi vardır. Bizim fəlsəfəmiz –keyfiyyət, təhlükəsizlik, iqtisadi səmərəlilik, effektivlik və operativlikdir.

"Hydrotrans Engineering" (əvvəlki "Texnomost") Bakı şəhərinin nəqliyyat infrastrukturunun inkişafına verdiyi töhfəsinə görə 2006-cı ildə "Uğur" Milli Mukafatının laureatı olmuşdur. Həmçinin, əldə etdiyi nailiyyətlərə görə şirkət MDB ölkələri arasında "Ən yaxşı tikinti və layihə təşkilatı" nominasiyasında 2007, 2008, 2009-cu illərdə II, III və IV Beynəlxalq müsabiqələrinin qalibi elan olunmuş, "Layihələndirmə" nominasiyası üzrə Azərbaycanda 2009-cu ildə "Consulting & Business" jurnalının təsis etdiyi "İlin şirkəti" mukafatına layiq görülmüşdür.

### HISTORY

The Engineering Center "HYDROTRANS ENGINEERING" was established in November 2012 as a result of the rebranding of the well-known design and production enterprise "Texnomost", founded by bridge engineer İsmiyev Əfəndi M. in 1989. The main goal of the Company is to create individual solutions for each project. Analysis of modern structures and materials, modern technologies, alternative design and selection of the final solution together with the customer, as well as technological and operational reliability of structures – these are the main priority for the engineers of the engineering center.

The Engineering Center "HYDROTRANS ENGINEERING" deals with the design of roads, bridges, civil and industrial buildings and structures, land reclamation and water farm facilities, river and marine hydraulic structures, ports, etc. At the same time, the HYDROTRANS ENGINEERING Engineering Center carries out architectural and technical supervision at construction, manages projects in the construction and reconstruction of transport facilities of various categories of complexity, provides consulting services and prepares tendering documentations. The Engineering Center has a software base for the implementation of effective design solutions at a high level, and has an international quality certificate for compliance with the ISO 9001:2008 standard.

The Engineering Center "HYDROTRANS ENGINEERING" has a permanent staff of 60 highly qualified design engineers in the above areas. Our philosophy is quality, safety, economic efficiency. For its contribution to the development of the transport infrastructure of the Baku city in 2006, HYDROTRANS ENGINEERING (formerly Technomost) became the winner of the national award "UGUR". In addition, in 2007, 2008, 2009 the company was recognized as the winner of the II, III and IV International competitions among the CIS countries as the "Best Construction and Design Organization". In 2009, the company received the national award "Company of the Year" in the nomination "Design" established by the magazine "Business & Consulting" in Azerbaijan.

### ИСТОРИЯ

Инженерный Центр «HYDROTRANS ENGINEERING», создан в ноябре 2012 года в результате ребрендинга хорошо известного проектно-производственного предприятия «Техномост», основанного инженером мостовиком Исмиевым Эфенди М. в 1989 г. Основной целью компании является создание индивидуальных

решений для каждого проекта. Анализ современных конструкций и материалов, современных технологий, вариантное проектирование и выбор окончательного решения вместе с заказчиком, а также технологичность и эксплуатационная надежность конструкций – вот главные принципы, которые являются приоритетными для сотрудников инженерного центра.

Инженерный Центр «HYDROTRANS ENGINEERING» занимается проектированием автомобильных дорог, мостов, гражданских и промышленных зданий и сооружений, объектов мелиорации и водного хозяйства, речных и морских гидротехнических сооружений и портов. В то же время, Инженерный Центр

«HYDROTRANS ENGINEERING» осуществляет проведение авторского и технического надзора на строительстве, управляет проектами при строительстве и реконструкции транспортных сооружений разных категорий сложности, оказывает консультационные услуги и подготавливает тендерные документации.

Инженерный Центр обладает программной базой для реализации эффективных проектных решений на высоком уровне и имеет международный сертификат качества соответствия стандарту ISO 9001:2015.

Инженерный Центр «HYDROTRANS ENGINEERING» имеет (постоянный штат сотрудников) высококвалифицированных специалистов инженеров-проектировщиков в вышеперечисленных областях. На данном этапе кадровый состав компании составляет 70 человек. Наша философия – это качество, безопасность, экономическая эффективность и оперативность.





**EIB HYDROTRANS ENGINEERING**

<p><b>Nəqliyyat qurğularının layihələndirilməsi</b>            Transport facilities design            Проектирование транспортных сооружений</p>	<p>AZƏRBAYCAN            AZERBAIJAN            АЗЕРБАЙДЖАН</p>	<p>RUSİYA FEDERASIYASI            RUSSIAN FEDERATION            РОССИЙСКАЯ ФЕДЕРАЦИЯ</p>	<p>QAZAXISTAN            KAZAKHSTAN            КАЗАХСТАН</p>	<p>UKRAYNA            UKRAINE            УКРАИНА</p>	<p>MOLDOVA            MOLDOVA            МОЛДОВА</p>
<p><b>Dəniz qurğuları. Limanlar. Yanalmalar</b>            Offshore structures. Ports. Berths.            Морские сооружения. Порты, Причалы</p>	<p>AZƏRBAYCAN            AZERBAIJAN            АЗЕРБАЙДЖАН</p>	<p>RUSİYA FEDERASIYASI            RUSSIAN FEDERATION            РОССИЙСКАЯ ФЕДЕРАЦИЯ</p>	<p>QAZAXISTAN            KAZAKHSTAN            КАЗАХСТАН</p>	<p>GÜRCÜSTAN            GEORGIA            ГРУЗИЯ</p>	
<p><b>Hidrotexniki və Məllorasiya qurğuları</b>            Hydrotechnical and Amelioration facilities            Гидротехнические и Мелиоративные сооружения</p>	<p>AZƏRBAYCAN            AZERBAIJAN            АЗЕРБАЙДЖАН</p>				
<p><b>İnfrastruktur İşləri</b>            Infrastructure Works            Инфраструктурные Работ</p>	<p>AZƏRBAYCAN            AZERBAIJAN            АЗЕРБАЙДЖАН</p>				

**EIB** HYDROTRANS  
ENGINEERING



PROFESSIONAL ENGINEERING SERVICES

**HYDROTRANS  
ENGINEERING**

**KÖRPÜLƏRİN VƏ TUNELLƏRİN  
LAYİHƏLƏNDİRİLMƏSİ  
BRIDGE AND TUNNEL DESIGN  
ПРОЕКТИРОВАНИЕ МОСТОВ И ТУННЕЛЕЙ**

NƏQLİYYATIN  
LAYİHƏLƏNDİRİLMƏSİ  
TRANSPORT DESIGN  
ТРАНСПОРТНОЕ  
ПРОЕКТИРОВАНИЕ

**EIB** HYDROTRANS  
ENGINEERING



Baxış meydançalı "Paryashiy most" piyada estakadasının layihələndirilməsi. Konsolun uzunluğu 70 m. Piyada hissəsinin eni 4,4 m. Meydançanın mərkəzi nöqtəsində su üzərində hündürlüyü 15 m-dir.

MOSKVA Ş.RUSİYA FEDERASIYASI

Design of "Paryashiy most" pedestrian overpass with the observation deck. Console outreach is 70 m. The width of the pedestrian part is 4.4 m. The height above the water at the central point of the platform is 15 m.

MOSCOW C., RUSSIAN FEDERATION


Проектирование пешеходной эстакады с обзорной площадкой "Парящий мост" Вылет консоли составляет 70 м. Ширина пешеходной части 4,4 м. Высота над водой в центральной точке площадки 15 м.

Г. МОСКВА, РОССИЙСКАЯ ФЕДЕРАЦИЯ



NƏQLİYYATIN  
LAYİHƏLƏNDİRİLMƏSİ  
TRANSPORT DESIGN  
ТРАНСПОРТНОЕ  
ПРОЕКТИРОВАНИЕ

**EIB** HYDROTRANS  
ENGINEERING



Baxış meydançalı "Paryashiy most" piyada estakadasının layihələndirilməsi. Konsolun uzunluğu 70 m. Piyada hissəsinin eni 4,4 m. Meydançanın mərkəzi nöqtəsində su üzərində hündürlüyü 15 m-dir.  
MOSKVA Ş. RUSİYA FEDERASIYASI

Design of "Paryashiy most" pedestrian overpass with the observation deck. Console outreach is 70 m. The width of the pedestrian part is 4.4 m. The height above the water at the central point of the platform is 15 m.  
MOSCOW C., RUSSIAN FEDERATION

Проектирование пешеходной эстакады с обзорной площадкой "Парящий мост". Вылет консоли составляет 70 м. Ширина пешеходной части 4,4 м. Высота над водой в центральной точке площадки 15 м.  
Г. МОСКВА, РОССИЙСКАЯ ФЕДЕРАЦИЯ



NƏQLİYYATIN  
LAYİHƏLƏNDİRİLMƏSİ  
TRANSPORT DESIGN  
ТРАНСПОРТНОЕ  
ПРОЕКТИРОВАНИЕ

**EIB** HYDROTRANS  
ENGINEERING



"Koroğlu" metro stansiyasının yaxınlığında nəqliyyat yol qovşağının layihələndirilməsi  
Yolötürücülərin ümumi uzunluğu: 3170,16 m  
Yanaşmaların ümumi uzunluğu: 1390,61 m  
İstinad divarlarının uzunluğu: 2781,22 m  
BAKİ Ş., AZƏRBAYCAN RESPUBLİKASI

Design of road interchange nearby "Koroglu" underground station.  
Total length of viaducts: 3170.16 m  
Total length of approaches: 1390.61 m  
Length of retaining walls: 2781.22 m  
BAKU C., AZERBAIJAN REPUBLIC

Проектирование вантового моста на транспортной развязке около станции метро «Кёроглу», Общая длина путепроводов: 3170,16 м  
Общая длина подходов: 1390,61 м  
Протяженность подпорных стен: 2781,22 м  
Г.БАКУ, АЗЕРБАЙДЖАНСКАЯ РЕСПУБЛИКА



NƏQLİYYATIN  
LAYİHƏLƏNDİRİLMƏSİ  
TRANSPORT DESIGN  
ТРАНСПОРТНОЕ  
ПРОЕКТИРОВАНИЕ

**EIB** HYDROTRANS  
ENGINEERING



"Koroğlu" metro stansiyasının yaxınlığında nəqliyyat yol qovşağının layihələndirilməsi  
Yolötürücülərin ümumi uzunluğu: 3170,16 m  
Yanaşmaların ümumi uzunluğu: 1390,61 m  
İstinad divarlarının uzunluğu: 2781,22 m  
BAKİ Ş., AZƏRBAYCAN RESPUBLİKASI

Design of road interchange nearby "Koroglu" underground station.  
Total length of viaducts: 3170.16 m  
Total length of approaches: 1390.61 m  
Length of retaining walls: 2781.22 m  
BAKU C., AZERBAIJAN REPUBLIC

Проектирование вантового моста на транспортной развязке около станции метро «Кёроглу», Общая длина путепроводов: 3170,16 м  
Общая длина подходов: 1390,61 м  
Протяженность подпорных стен: 2781,22 м  
Г.БАКУ, АЗЕРБАЙДЖАНСКАЯ РЕСПУБЛИКА



NƏQLİYYATIN  
LAYİHƏLƏNDİRİLMƏSİ  
TRANSPORT DESIGN  
ТРАНСПОРТНОЕ  
ПРОЕКТИРОВАНИЕ

**EIB** HYDROTRANS  
ENGINEERING

«Ağ Şəhər» layihəsi çərçivəsində «8 Noyabr» prospektində yerləşən, «Fəvvarələr Meydanı» parkı, «Zaman Meydanı» və «Dənizkanarı Milli Parkı» birləşdirən metal konstruksiyalı arxitektur piyada körpüsünün layihələndirilməsi. Körpünün sxemi: Körpünün uzunluğu: L- 234,26 m, Qabarit: Q 7,20 – 13,20 m, Pilonun hündürlüyü: 75,5 m  
BAKİ Ş., AZƏRBAYCAN RESPUBLİKASI

Within the framework of the "White City" project, the design of an architectural pedestrian bridge with a metal structure, located on "8 Noyabr" avenue, connecting "Fountain Square" park, "Time Square" and "Denizkanari National Park" Bridge layout: Bridge length: L 234,26 m Gauge: G 7,20 – 13,20 m Height of pylon: 75,5 m  
BAKU CITY, AZERBAIJAN REPUBLIC

Проектирование архитектурного вантового пешеходного моста на проспекте «8 Ноября» на основе концепции разработанного компании Werner Sobek.  
Параметры моста: Длина моста: L 234,26 м Габарит: Г 7,20 – 13,20 м Высота пилоны: 75,5 м  
Г.БАКУ, АЗЕРБАЙДЖАНСКАЯ РЕСПУБЛИКА






Muğanlı-İsmayilli-Qəbələ a/yolunun yeniden qurulması Lot-1. Ağsuçayı üzərində yol hərəkət hissəsi ortotrop tavadan ibarət kanatlı körpünün dizaynı.  
Körpünün sxemi: 60,0 +78,0+78,25+110,25+2x200,0+110,25 +69,25+3x69,0+50,0 m  
Körpünün uzunluğu L=1185,92 m  
Qabarit 2(Q-9,0 m)+2x0,75 m  
Pilon hündürlüyü 59.72 m,Dayaq gövdəsinin hündürlüyü 76.41 m  
AZƏRBAYCAN RESPUBLİKASI

Design of a cable stayed bridge with an orthotropic roadway slab. Pylon height 59.72 m,Support body height 76.41 m.  
Bridge layout:  
60,0+78,0+78,25+110,25+2x200,0+110,25+69,25+3x69,0+50,0 m  
Bridge length L=1185,92 m  
Gauge 2(G-9,0 m)+2x0,75 m  
AZERBAIJAN REPUBLIC

Проектирование вантового моста с ортотропной плитой проезжей части через реку Ахсучай. Схема моста: 60,0 +78,0 +78,25 +110,25+2x200,0+110,25+69,25 +3x69,0 +50,0 м  
Длина моста L=1185,92 м  
Габарит 2(Г-9,0 м)+2x0,75 м Высота пилона 59,72 м,  
Высота тела опоры 76,41 м.  
АЗЕРБАЙДЖАНСКАЯ РЕСПУБЛИКА



NƏQLİYYATIN  
LAYİHƏLƏNDİRİLMƏSİ  
TRANSPORT DESIGN  
ТРАНСПОРТНОЕ  
ПРОЕКТИРОВАНИЕ



Heydər Əliyev prospektində "Excelsior" oteli yaxınlığında yol qovşağının layihələndirilməsi. Yolötürücü estakadalarının ümumi uzunluğu – 1146,0 m.  
BAKİ Ş., AZƏRBAYCAN RESPUBLİKASI

Design of road interchange nearby "Excelsior" hotel on Heydar Aliyev avenue. Total length of the overpass – 1146,0 m.  
BAKU CITY, AZERBAIJAN REPUBLIC

Проектирование транспортной развязки у отеля "Excelsior" на проспекте Гейдара Алиева, Общая длина путепроводных эстакад – 1146,0 м  
Г.БАКУ, АЗЕРБАЙДЖАНСКАЯ РЕСПУБЛИКА

**EIB** HYDROTRANS  
ENGINEERING



"Excelsior" otelin yaxınlığında uzunluğu L=75,85 m, və L=65,76 m olan iki demiryolu körpüsünün layihələndirilməsi.  
BAKİ Ş., AZƏRBAYCAN RESPUBLİKASI

Design of two railway bridges with the length L=75,85 m, and L=65,76 near "Excelsior" hotel  
BAKU CITY, AZERBAIJAN REPUBLIC

Проектирование двух железнодорожных мостов у отеля "Excelsior", длиной L=75,85 м, L=65,76 м  
Г.БАКУ, АЗЕРБАЙДЖАНСКАЯ РЕСПУБЛИКА

**EIB** HYDROTRANS  
ENGINEERING

NƏQLİYYATIN  
LAYİHƏLƏNDİRİLMƏSİ  
TRANSPORT DESIGN  
ТРАНСПОРТНОЕ  
ПРОЕКТИРОВАНИЕ

NƏQLİYYATIN  
LAYİHƏLƏNDİRİLMƏSİ  
TRANSPORT DESIGN  
ТРАНСПОРТНОЕ  
ПРОЕКТИРОВАНИЕ



Tbilisi prospektinin 20 yanvar küçəsi ilə kəsişməsində yol qovşağının layihələndirilməsi. Tunnelin uzunluğu 280 m, gediş hissəsinin qabariti 2 x 9,5 m-dir.  
**BAKI Ş., AZƏRBAYCAN RESPUBLİKASI**

Design of road interchange at the intersection of Tbilisi avenue and 20 Yanvar street. Tunnel length – 280 m, Carriageway gauge – 2x9,5 m  
**BAKU CITY, AZERBAIJAN REPUBLIC**

Проектирование транспортной развязки на пересечении Тбилисского проспекта и улицы "20 Январ" Длина тоннеля – 280 м., Габарит проезжей части – 2x9.5 м  
**Г.БАКУ, АЗЕРБАЙДЖАНСКАЯ РЕСПУБЛИКА**

**EIB** HYDROTRANS  
ENGINEERING



Babək prospektinin Məhəmməd Hadi küçəsi ilə kəsişməsində yol qovşağının layihələndirilməsi.  
Yolötürücünün uzunluğu 130.3 m, eni 2 x 9,5 m-dir.  
**BAKI Ş., AZƏRBAYCAN RESPUBLİKASI**

Design of road interchange at the intersection of Babək avenue with Muhammad Hadi street.  
Overpass length – 130,3 m., bridge width 2x9,5 m.  
**BAKU CITY, AZERBAIJAN REPUBLIC**

Проектирование транспортной развязки на пересечении проспекта им. Бабека и улицы Мухаммеда Хади  
Длина путепровода – 130,3 м. Ширина моста 2x9,5 м.  
**Г.БАКУ, АЗЕРБАЙДЖАНСКАЯ РЕСПУБЛИКА**

NƏQLİYYATIN  
LAYİHƏLƏNDİRİLMƏSİ  
TRANSPORT DESIGN  
ТРАНСПОРТНОЕ  
ПРОЕКТИРОВАНИЕ

**EIB** HYDROTRANS  
ENGINEERING

NƏQLİYYATIN  
LAYİHƏLƏNDİRİLMƏSİ  
TRANSPORT DESIGN  
ТРАНСПОРТНОЕ  
ПРОЕКТИРОВАНИЕ



Tbilisi prospekti ilə H.Zərdabi küçəsinin kəsişməsində yolötürücünün layihələndirilməsi.  
Ümumi uzunluğu L=280,0 m  
Qabariti – G-2x9.5 m  
BAKI Ş.,AZƏRBAYCAN RESPUBLİKASI

Design of an overpass at the intersection of Tbilisi Avenue and st. G. Zardabi.  
Total length L=280,0 m  
Gauge – G-2x9.5 m.  
BAKU CITY, AZERBAIJAN REPUBLIC

Проектирование путепровода на пересечении Тбилисского проспекта и ул. Г. Зардаби, Общая длина L=280,0 м Габарит G- 2x9,5 м  
Г.БАКУ, АЗЕРБАЙДЖАНСКАЯ РЕСПУБЛИКА

**EIB** HYDROTRANS  
ENGINEERING



Ziya Bünyadov prospekti ilə Atatürk prospektinin kəsişməsində yol qovşağının layihələndirilməsi. Yolötürücünün uzunluğu 340.44 m, eni 2 x 9,5 m-dir.  
BAKI Ş.,AZƏRBAYCAN RESPUBLİKASI

Design of road interchange at intersection of Z.Bunyadov and Ataturk avenues.  
Overpass length 340,44 m.,  
Width – 2x9,5 m.  
BAKU CITY, AZERBAIJAN REPUBLIC

Проектирование транспортной развязки на пересечении проспектов Зии Буниядова и Ататюрка, Длина путепровода 340,44 м., ширина – 2x9,5 м.  
Г.БАКУ, АЗЕРБАЙДЖАНСКАЯ РЕСПУБЛИКА

NƏQLİYYATIN  
LAYİHƏLƏNDİRİLMƏSİ  
TRANSPORT DESIGN  
ТРАНСПОРТНОЕ  
ПРОЕКТИРОВАНИЕ

**EIB** HYDROTRANS  
ENGINEERING

NƏQLİYYATIN  
LAYİHƏLƏNDİRİLMƏSİ  
TRANSPORT DESIGN  
ТРАНСПОРТНОЕ  
ПРОЕКТИРОВАНИЕ



Cavadxan və Ali Mustafayev küçələrinin kəsişməsində müxtəlif səviyyəli yol qovşağının layihələndirilməsi. Körpünün uzunluğu 554 m, gediş hissəsinin qabariti 9,4 m-dir.  
**BAKI Ş.,AZƏRBAYCAN RESPUBLİKASI**

Design at the road interchange on various levels at intersection of Javadkhan and Aly Mustafayev streets.  
Bridge length – 554 m  
Carriageway gauge – 9,4 m  
**BAKU CITY, AZERBAIJAN REPUBLIC**

Проектирование многоуровневой транспортной развязки на пересечении улицы Джавадхана и Алы Мустафаева,  
Длина моста – 554 м.,  
Габарит проезжей части – 9,4 м  
**Г.БАКУ, АЗЕРБАЙДЖАНСКАЯ РЕСПУБЛИКА**



Tbilisi prospekti ilə A.Salamzadə küçəsinin kəsişməsində yol qovşağının layihələndirilməsi.  
Yolötürücünün uzunluğu 329.6 m, gediş eni 2 x 9,5 m-dir.  
**BAKI Ş.,AZƏRBAYCAN RESPUBLİKASI**

Design of road interchange at the intersection of Tbilisi avenue and A.Salamzadeh street.  
Overpass length – 329,6 m  
Carriageway width – 2x9,5 m  
**BAKU CITY, AZERBAIJAN REPUBLIC**

Проектирование транспортной развязки на пересечении Тбилисского проспекта и улицы А.Саламзаде,  
Длина путепровода – 329,6 м.,  
Ширина проезжей части – 2x9.5 м  
**Г.БАКУ, АЗЕРБАЙДЖАНСКАЯ РЕСПУБЛИКА**

NƏQLİYYATIN  
LAYİHƏLƏNDİRİLMƏSİ  
TRANSPORT DESIGN  
ТРАНСПОРТНОЕ  
ПРОЕКТИРОВАНИЕ

**EIB** HYDROTRANS  
ENGINEERING

NƏQLİYYATIN  
LAYİHƏLƏNDİRİLMƏSİ  
TRANSPORT DESIGN  
ТРАНСПОРТНОЕ  
ПРОЕКТИРОВАНИЕ

**EIB** HYDROTRANS  
ENGINEERING



Azərbaycan-Rusiya Federasiyası dövlət sərhədində "Samur" (AR) - "Yaraq-Qazmalar" (RF) buraxılış məntəqələri ərazisində Samur çayı üzərindən avtomobil yolu körpüsünün layihələndirməsi  
Körpünün sxemi: 54,0+3x69,0+54,0 m  
Körpünün uzunluğu: L=325,3 m Qabariti Q-11,5 m  
SAMUR Qəs., AZƏRBAYCAN RESPUBLİKASI

Design of a road bridge across the Samur River in the area of Samur (AR) - Yaraq-Kazmalyar (RF) checkpoints across the Azerbaijani-Russian state border  
Bridge scheme: 54.0 + 3x69.0 + 54.0 m  
Bridge length: L = 325.3 m  
Gauge G-11.5 m  
SAMUR CITY, AZERBAIJAN REPUBLIC

Проектирование автомобильного моста через реку Самур в районе пунктов пропуска Самур (АР) - Яраг-Казмаляр (РФ) через Азербайджано-Российскую Государственную границу  
Схема моста: 54,0+3x69,0+54,0 м  
Длина моста: L=325,3 м Габарит, Г-11,5 м  
ПОС.САМУР, АЗЕРБАЙДЖАНСКАЯ РЕСПУБЛИКА



NƏQLİYYATIN  
LAYİHƏLƏNDİRİLMƏSİ  
TRANSPORT DESIGN  
ТРАНСПОРТНОЕ  
ПРОЕКТИРОВАНИЕ

**EIB** HYDROTRANS  
ENGINEERING



Ələt-Astara avtomobil yolunda  
Kür çayı üzərində vantlı körpünün lay-  
ihələndirilməsi. Körpünün sxemi:  
50,0+50,0+151,0+50,0+50,0 m  
Körpünün uzunluğu: L=362,92 m  
Qabariti (Q-2x11,0 m) + 2x0,75 + 4,14+ 2x1,0 m  
SƏLYAN Ş., AZƏRBAYCAN RESPUBLİKASI

Designing a bridge across the Kura River on  
the Alat-Astara highway  
Bridge scheme:  
50.0+50.0+151.0+50.0+50.0 m Bridge  
length: L=362.92 m Gauge (G-2x11.0 m)  
+ 2x0.75 + 4.14 + 2x1.0 m  
SALYAN CITY, AZERBAIJAN REPUBLIC

Проектирование вантового моста через  
реку "Кура" на автодороге Алят-Астара.  
Схема моста: 50,0+50,0+151,0+50,0  
+50,0 м Длина моста: L=362,92 м Габарит  
(Г-2x11,0 м)+2x0,75+4,14+2x1,0 м  
Г.САЛЬЯН, АЗЕРБАЙДЖАНСКАЯ  
РЕСПУБЛИКА



NƏQLİYYATIN  
LAYİHƏLƏNDİRİLMƏSİ  
TRANSPORT DESIGN  
ТРАНСПОРТНОЕ  
ПРОЕКТИРОВАНИЕ

**EIB** HYDROTRANS  
ENGINEERING

Pirallahi adasını Abşeron yarımadası ilə birləşdirən avtomobil yolu körpüsünün layihələndirilməsi .  
Körpünün uzunluğu L= 442,0 m, Qabariti Q-14,0 m Dayaqların, hündürlüyü - 11,0 m  
BAKI Ş., AZƏRBAYCAN RESPUBLİKASI

Design of a road bridge on the road leading to the island of Pirallahi  
Bridge length L= 442.0 m Gauge G-14.0 m Support height - 11.0 m  
BAKU CITY, AZERBAIJAN REPUBLIC

Проектирование автодорожного моста соединяющий остров Пираллахи с Апшеронским полуостровом. Длина моста L=442,0 м Габарит Г-14,0 м Высота опор-11,0 м  
Г.БАКУ, АЗЕРБАЙДЖАНСКАЯ РЕСПУБЛИКА



NƏQLİYYATIN  
LAYİHƏLƏNDİRİLMƏSİ  
TRANSPORT DESIGN  
ТРАНСПОРТНОЕ  
ПРОЕКТИРОВАНИЕ

**EIB** HYDROTRANS  
ENGINEERING

M-6 Hacıqabul-Horadiz avtomobil yolunda Kür çayı üzərindən körpünün layihələndirilməsi  
Körpünün sxemi : 82,0+140,0+82,0 m  
Körpünün uzunluğu L= 317,70 m  
Qabariti Q-1x11.5 m  
ŞİRVAN Ş., AZƏRBAYCAN RESPUBLİKASI

Design of a bridge across the Kura River on the M-6 Hajigabul-Horadiz highway  
Bridge layout: 82.0+140.0+82.0 m  
Bridge length L= 317.70 m  
Gauge G-1x11.5 m  
SHIRVAN CITY, AZERBAIJAN REPUBLIC

Проектирование моста через реку "Кура" на автодороге М-6 Гаджигабул-Горадиз  
Схема моста: 82,0+140,0+82,0 м Длина моста L= 317,70 м Габарит Г-1x11,5 м  
Г. ШИРВАН, АЗЕРБАЙДЖАНСКАЯ РЕСПУБЛИКА



NƏQLİYYATIN  
LAYİHƏLƏNDİRİLMƏSİ  
TRANSPORT DESIGN  
ТРАНСПОРТНОЕ  
ПРОЕКТИРОВАНИЕ



Tovuzçay üzərində avtomobil körpüsünün layihəsi  
Körpünün sxemi: 44,0 + 3x63,0 + 44,0 m  
Körpünün uzunluğu L= 278,0 m  
Qabariti Q -11,5 m  
Dayağın hündürlüyü - 34,0 m  
TOVUZ Ş., AZƏRBAYCAN RESPUBLİKASI

Design of a road bridge across the  
Tovuzchay River  
Bridge layout: 44,0 + 3x63,0 + 44,0 m  
Bridge length L= 278,0 m  
Gauge G -11,5 m  
Support height - 34,0 m  
TOVUZ CITY, AZERBAIJAN REPUBLIC

Проектирование автомобильного моста  
перехода через реку Товузчай. Схема  
моста: 44,0+3x63,0+44,0 м  
Длина моста L= 278,0 м  
Габарит Г -11,5 м Высота опор - 34,0 м  
Г.ТОВУЗ, АЗЕРБАЙДЖАНСКАЯ РЕСПУБЛИКА

**EIB** HYDROTRANS  
ENGINEERING



Saloğlu - Poylu mənzilinin 73-cü km-də Kür  
çayı üzərində dəmiryolu körpüsünün lay-  
ihələndirilməsi  
Körpünün sxemi: 50,0+88,70m+50,0m  
Körpünün uzunluğu L= 208,44 m  
Qabariti Q -6,40 m  
AĞSTAFA Ş., AZƏRBAYCAN RESPUBLİKASI

Designing a railway bridge over the Kura  
River at section km 73 of Saloglu - Poylu  
station  
Bridge layout: 50,0+88,70m+50,0m  
Bridge length L= 208,44 m  
Gauge G -6,40 m  
AGSTAFA CITY, AZERBAIJAN REPUBLIC

Проектирование железнодорожного моста  
через реку Кура на 73 км перегона Салоглу-  
ПойлуСхема моста: 50,0м+88,70м+50,0м  
Длина моста L= 208,44 м Габарит Г-6,40 м  
Г. АГСТАФА, АЗЕРБАЙДЖАНСКАЯ  
РЕСПУБЛИКА

NƏQLİYYATIN  
LAYİHƏLƏNDİRİLMƏSİ  
TRANSPORT DESIGN  
ТРАНСПОРТНОЕ  
ПРОЕКТИРОВАНИЕ

**EIB** HYDROTRANS  
ENGINEERING

NƏQLİYYATIN  
LAYİHƏLƏNDİRİLMƏSİ  
TRANSPORT DESIGN  
ТРАНСПОРТНОЕ  
ПРОЕКТИРОВАНИЕ



Şeki-Kiş avtomobil yolunda Kişçay Kiş çayı üzərində bir aşırımlı tağlı körpünün layihələndirilməsi.m Körpünün uzun-luğu L = 89,2 m Qabariti Q = 7.0 m  
ŞƏKİ Ş., AZƏRBAYCAN RESPUBLİKASI

Design of a single-span arch bridge across the Kishchay River on the Sheki-Kish highway, Sheki c.  
Bridge scheme: 1x80.2 m, Bridge length L = 89.2 m, Gauge G = 7.0 m  
BAKU CITY, AZERBAIJAN REPUBLIC

Проектирование однопролетного арочного моста через реку Кишчай на автодороге Шеки-Киш, г. Шеки  
Схема моста: 1x80,2 м  
Длина моста L = 89,2 м  
Габарит Г = 7,0 м  
Г.ШЕКИ, АЗЕРБАЙДЖАНСКАЯ РЕСПУБЛИКА

EIB HYDROTRANS  
ENGINEERING



Kiyev vilayətində körpünün layihələndirilməsi  
Körpünün uzunluğu 109 m, gediş hissəsinin qabariti 6,0 m-dir.  
UKRAYNA RESPUBLİKASI

Bridge design in Kyiv region  
The length of the bridge is 109 m, The width of the carriageway is 6.0 m.  
UKRAINE REPUBLIC

Проектирование моста в Киевской области  
Длина моста 109 м,  
Ширина проезжей части 6,0 м.  
УКРАИНСКАЯ РЕСПУБЛИКА

NƏQLİYYATIN  
LAYİHƏLƏNDİRİLMƏSİ  
TRANSPORT DESIGN  
ТРАНСПОРТНОЕ  
ПРОЕКТИРОВАНИЕ

EIB HYDROTRANS  
ENGINEERING

NƏQLİYYATIN  
LAYİHƏLƏNDİRİLMƏSİ  
TRANSPORT DESIGN  
ТРАНСПОРТНОЕ  
ПРОЕКТИРОВАНИЕ



Zaqatala rayonunda Talaçay çayı üzərində metal avtomobil yolu körpüsünün layihələndirilməsi  
Körpünün sxemi: 6x30,0 m  
Körpünün uzunluğu L=189,0 m  
Qabariti Q-6,0 m  
ZAQATALA R., AZƏRBAYCAN RESPUBLİKASI

Design of a metal road bridge across the Talachay River in the Zagatala region  
Bridge scheme: 6x30.0 m  
Bridge length L=189.0 m  
Gauge G-6.0 m  
ZAGATALA REGION, AZERBAIJAN REPUBLIC

Проектирование металлического автомобильного моста через реку Талачай в Закатальском районе  
Схема моста: 6x30,0 м  
Длина моста L=189,0 м  
Габарит Г-6,0 м  
ЗАКАТАЛЬСКИЙ РАЙОН,  
АЗЕРБАЙДЖАНСКАЯ РЕСПУБЛИКА

EIB HYDROTRANS  
ENGINEERING




Qax rayonu, İlisu kəndində Hamamçay üzərində metal avtomobil yolu körpüsünün layihələndirilməsi  
Körpünün sxemi: 1x56,0 m  
Körpünün uzunluğu L=80,5 m  
Qabariti Q - 8,5 m  
QAX R., AZƏRBAYCAN RESPUBLİKASI

Design of a metal road bridge across the Hamamchay River in the village of Ilisu, Gakh region  
Bridge scheme: 1x56.0 m  
Bridge length L=80.5 m  
Gauge G - 8.5 m  
GAKH REGION, AZERBAIJAN REPUBLIC

Проектирование металлического автомобильного моста через реку Хамамчай в селе Илису, Гахского района  
Схема моста: 1x56,0 м  
Длина моста L=80,5 м  
Габарит Г- 8,5 м  
ГАХСКИЙ РАЙОН, АЗЕРБАЙДЖАНСКАЯ РЕСПУБЛИКА

NƏQLİYYATIN  
LAYİHƏLƏNDİRİLMƏSİ  
TRANSPORT DESIGN  
ТРАНСПОРТНОЕ  
ПРОЕКТИРОВАНИЕ

EIB HYDROTRANS  
ENGINEERING



NƏQLİYYATIN  
LAYİHƏLƏNDİRİLMƏSİ  
TRANSPORT DESIGN  
ТРАНСПОРТНОЕ  
ПРОЕКТИРОВАНИЕ

**EIB** HYDROTRANS  
ENGINEERING



Lenin bəndinin mövcud hissəsinin və Kazanka çayı üzərindəki körpünün yenidən qurulması layihəsi.  
Üç dəmir-beton kəsilməz körpü:  
Körpü I - trass 1 (sağ tərəf) + ramp 1:  
- körpünün uzunluğu 281.60m + 75.45m, körpünün qəbariti Q-16.0+13.40+7.0 +1x3.0m. Körpü II - trass 1 (sol tərəf):- körpünün uzunluğu 282.60 m, qəbariti Q-13.40 m.  
Körpü III - ramp 2:- körpünün uzunluğu - 172,65 m, körpünün qəbariti Q-7,0 + 1x3,0 m  
**KAZAN Ş., RUSİYA FEDERASIYASI**


The project of reconstruction of the existing section of the Leninskaya dam and the bridge across the river. Kazanka.  
Three reinforced concrete continuous bridges:I bridge - route 1 (right side) + ramp 1:- the length of the bridge is 281.60m + 75.45m, gauge of the bridge is G-16.0+13.40+7.0+1x3.0m. Bridge II - route 1 (left side):- the length of the bridge is 282.60 m, gauge of the bridge is G-13.40 m. Bridge III - Ramp 2:- bridge length - 172.65 m, gauge of the bridge is G-7.0 + 1x3.0 m  
**KAZAN CITY, RUSSIAN FEDERATION**

Проект реконструкции существующего участка Ленинской дамбы и моста через реку Казанка  
Три моста железобетонный неразрезной конструкции:  
I мост - трасса 1 (правая сторона) + рамп 1:  
-длина моста – 281,60м + 75,45м, габарит моста Г-16,0+13,40+7,0+1х3,0м.  
II мост - трасса 1 (левая сторона):  
-длина моста – 282,60 м, габарит моста Г-13,40м.  
III мост - рамп 2:  
-длина моста – 172,65м, габарит моста Г-7,0+1х3,0м.  
**Г. КАЗАНЬ , РОССИЙСКАЯ ФЕДЕРАЦИЯ**



NƏQLİYYATIN  
LAYİHƏLƏNDİRİLMƏSİ  
TRANSPORT DESIGN  
ТРАНСПОРТНОЕ  
ПРОЕКТИРОВАНИЕ

**EIB** HYDROTRANS  
ENGINEERING



«Ural» çayı üzərindən yeni körpünün layihələndirilməsi  
Körpünün uzunluğu L= 660,0 m Eni B = 13,0 m  
QAZAXISTAN RESPUBLİKASI

New bridge to be designed over Ural river.  
Length of the bridge L= 660,0m  
Width B = 13,0m  
KAZAKHSTAN REPUBLIC

Проектирование моста через реку «Урал»  
Длина моста L= 660,0 м Ширина B = 13,0 м  
КАЗАХСТАНСКАЯ РЕСПУБЛИКА



NƏQLİYYATIN  
LAYİHƏLƏNDİRİLMƏSİ  
TRANSPORT DESIGN  
ТРАНСПОРТНОЕ  
ПРОЕКТИРОВАНИЕ

**EIB** HYDROTRANS  
ENGINEERING

Sırdərya çayı üzərindən avtomobil yolu körpüsünün layihələndirilməsi. Köprü sxemi: 42,0 + 63,0 + 63,0 + 42,0 m  
Körpünün uzunluğu L= 220,20 m  
Qabariti Q-2x11.5 m Körpünün ümumi eni: 13.45+13.45 m  
QAZAXISTAN RESPUBLİKASI

Design of a road bridge across the Syrdarya River  
Bridge scheme: 42.0 + 63.0 + 63.0 + 42.0 m  
Bridge length L= 220.20 m  
Gauge G-2x11.5 m  
Total bridge width: 13.45+13.45 m  
KAZAKHSTAN REPUBLIC

Проектирование автодорожного моста через реку "Сырдарья" Схема моста: 42,0+63,0+63,0+42,0 м Длина моста L= 220,20 м Габарит Г-2x11,5 м  
Общая ширина моста: 13,45+13,45 м  
КАЗАХСТАНСКАЯ РЕСПУБЛИКА



NƏQLİYYATIN  
LAYİHƏLƏNDİRİLMƏSİ  
TRANSPORT DESIGN  
ТРАНСПОРТНОЕ  
ПРОЕКТИРОВАНИЕ



Kazan şəhərinin Əmirxan-Yamaşev prospektlərinin kəsişməsində yerüstü keçidin layihələndirilməsi  
yolötürücünün uzunluğu - 211,40 m  
yolötürücünün eni - 2x12,60 m  
yolötürücünün qabariti - Q - 2x10,5 m  
yolötürücünün sxemi - 5x42,0 m  
**KAZAN Ş., RUSİYA FEDERASIYASI**

Design of an overpass at the intersection of Amirkhan-Yamashev avenues in the city of Kazan  
overpass length - 211,40 m  
overpass width - 2x12,60 m  
overpass gauge - G - 2x10,5 m  
overpass scheme - 5x42,0 m  
**KAZAN CITY, RUSSIAN FEDERATION**

Проектирование путепровода на пересечении проспектов Амирхана-Ямашева в городе Казани  
длина путепровода - 211,40 м  
ширина путепровода - 2x12,60 м  
габарит путепровода - Г - 2x10,5 м  
схема путепровода - 5x42,0 м  
**Г. КАЗАНЬ , РОССИЙСКАЯ ФЕДЕРАЦИЯ**

**EIB** HYDROTRANS  
ENGINEERING



Kazan şəhəri, Orenburq traktının və Fersmskoye şossesinin kəsişməsində, Tank halqasındakı qovşaqla əlaqəni nəzərə almaqla yolötürücünün dizaynı.  
yolötürücünün uzunluğu - 235,60 m  
yolötürücünün eni - 11,2÷14,2 m  
yolötürücünün qabariti - Q - 9,5÷12,5 m  
yolötürücünün sxemi - 24+230+35+330+24 m  
**KAZAN Ş., RUSİYA FEDERASIYASI**

Design of an overpass at the intersection of the Orenburg tract and Fersmskoye highway, taking into account the connection to the interchange on the Tank Ring. Kazan city  
overpass length - 235.60 m  
overpass width - 11.2÷14.2 m  
overpass gauge - G - 9.5÷12.5 m  
overpass scheme - 24+230+35+330+24 m  
**KAZAN CITY, RUSSIAN FEDERATION**

Проектирование путепровода на пересечении Оренбургского тракта и Фермского шоссе с учетом примыкания к развязке на Танковом кольце. г.Казань  
длина путепровода - 235,60 м  
ширина путепровода - 11,2÷14,2 м  
габарит путепровода - Г - 9,5÷12,5 м  
схема путепровода - 24+230+35+330+24 м  
**Г. КАЗАНЬ , РОССИЙСКАЯ ФЕДЕРАЦИЯ**

NƏQLİYYATIN  
LAYİHƏLƏNDİRİLMƏSİ  
TRANSPORT DESIGN  
ТРАНСПОРТНОЕ  
ПРОЕКТИРОВАНИЕ

**EIB** HYDROTRANS  
ENGINEERING

NƏQLİYYATIN  
LAYİHƏLƏNDİRİLMƏSİ  
TRANSPORT DESIGN  
ТРАНСПОРТНОЕ  
ПРОЕКТИРОВАНИЕ



Esperanto və Tixomirnova küçələrinin kəsişməsində yolötürücünün layihələndirilməsi. Kazan şəhəri  
yolötürücünün uzunluğu – 194,60 m  
yolötürücünün eni – 2x16,28 m  
yolötürücünün qabariti-Q- 2x13,18 m  
yolötürücünün sxemi–24+32,5+239+32,5+24m  
KAZAN Ş., RUSİYA FEDERASIYASI

Design of an overpass at the intersection of Esperanto and Tikhomirnova streets. Kazan city  
overpass length – 194.60 m  
overpass width – 2x16.28 m  
overpass gauge -G- 2x13.18 m  
overpass scheme–  
24+32.5+239+32.5+24m  
KAZAN CITY, RUSSIAN FEDERATION

Проектирование путепровода на пересечении улиц Эсперанто и Тихомирнова. г.Казань  
длина путепровода–194,60 м  
ширина путепровода–2x16,28 м  
габарит путепровода-Г- 2x13,18 м  
схема путепровода–24+32,5+239+32,5+24м  
Г. КАЗАНЬ , РОССИЙСКАЯ ФЕДЕРАЦИЯ

EIB HYDROTRANS  
ENGINEERING



Tank halqası meydanında yolötürücünün layihələndirilməsi. Kazan şəhəri  
yolötürücünün uzunluğu - 267,60 m  
yolötürücünün eni - 2x15,35m  
yolötürücünün qabariti - Q- 2x13,0m  
yolötürücünün sxemi – 27+33+436+33+27 m  
KAZAN Ş., RUSİYA FEDERASIYASI

Designing an overpass on the Tank Ring Square. Kazan city  
overpass length - 267.60 m  
overpass width - 2x15.35m  
overpass gauge - G- 2x13.0m  
overpass scheme – 27+33+436+33+27 m  
KAZAN CITY, RUSSIAN FEDERATION

Проектирование путепровода на площади Танковое кольцо. г.Казань  
длина путепровода – 267,60 м  
ширина путепровода – 2x15,35м  
габарит путепровода - Г- 2x13,0м  
схема путепровода–27+33+436+33+27 м  
Г. КАЗАНЬ , РОССИЙСКАЯ ФЕДЕРАЦИЯ

NƏQLİYYATIN  
LAYİHƏLƏNDİRİLMƏSİ  
TRANSPORT DESIGN  
ТРАНСПОРТНОЕ  
ПРОЕКТИРОВАНИЕ

EIB HYDROTRANS  
ENGINEERING

NƏQLİYYATIN  
LAYİHƏLƏNDİRİLMƏSİ  
TRANSPORT DESIGN  
ТРАНСПОРТНОЕ  
ПРОЕКТИРОВАНИЕ



Kazan şəhərində, Tixoretskaya küçəsi ilə kəsişmədə yolötürücünün layihələndirilməsi.  
yolötürücünün uzunluğu – 253,20 m  
yolötürücünün eni – 21,34 m  
yolötürücünün qabariti -Q-17,0+2x1,5m  
yolötürücünün sxemi - 7x36,0 m  
KAZAN Ş., RUSİYA FEDERASIYASI

Design of an overpass at the intersection with Tikhoretskaya street, Kazan city  
overpass length – 253.20 m  
overpass width – 21.34 m  
overpass gauge – G-17.0+2x1.5m  
overpass scheme - 7x36.0 m  
KAZAN CITY, RUSSIAN FEDERATION

Проектирование путепровода на пересечении с улицей Тихорецкой, г.Казань  
длина путепровода–253,20 м  
ширина путепровода–21,34 м  
габарит путепровода–Г-17,0+2x1,5м  
схема путепровода – 7x36,0 м  
Г. КАЗАНЬ , РОССИЙСКАЯ ФЕДЕРАЦИЯ

EIB HYDROTRANS  
ENGINEERING



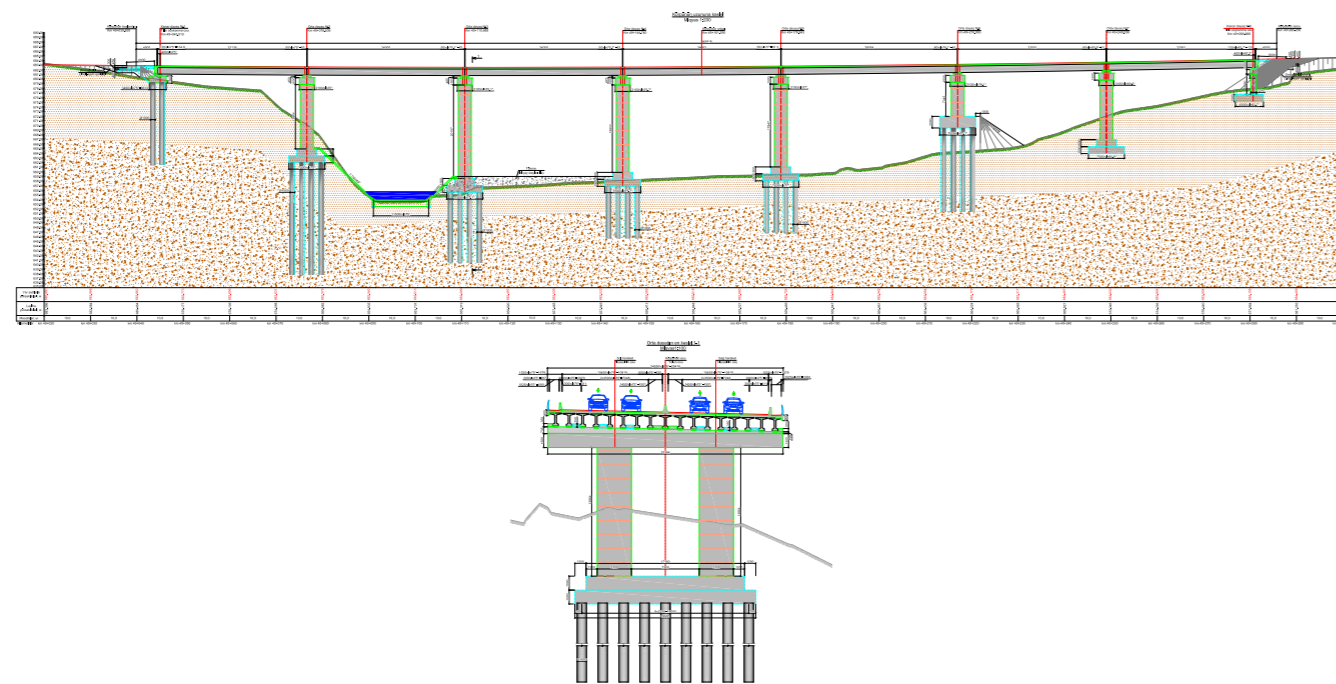
Kazan şəhərində Ametyevskaya magistralının və Dauruskaya küçəsinin kəsişməsində yolötürücünün layihələndirilməsi. yolötürücünün uzunluğu – 73,70 m  
yolötürücünün eni – 30,93 m  
yolötürücünün qabariti – Q – 13,0+2x1,5 m  
yolötürücünün sxemi - 26.50 + 39.50 m  
KAZAN Ş., RUSİYA FEDERASIYASI

Design of an overpass at the intersection of the Ametyevskaya highway and Dauruskaya street. Kazan city  
overpass length – 73.70 m  
overpass width – 30.93 m  
overpass gauge – G – 13.0+2x1.5 m  
overpass scheme - 26.50 + 39.50 m  
KAZAN CITY, RUSSIAN FEDERATION

Проектирование путепровода на пересечении Аметьевской магистрали и ул. Даурская. г.Казань  
длина путепровода–73,70 м  
ширина путепровода–30,93 м  
габарит путепровода–Г-13,0+2x1,5 м  
схема путепровода – 26,50+39,50 м  
Г. КАЗАНЬ , РОССИЙСКАЯ ФЕДЕРАЦИЯ

NƏQLİYYATIN  
LAYİHƏLƏNDİRİLMƏSİ  
TRANSPORT DESIGN  
ТРАНСПОРТНОЕ  
ПРОЕКТИРОВАНИЕ

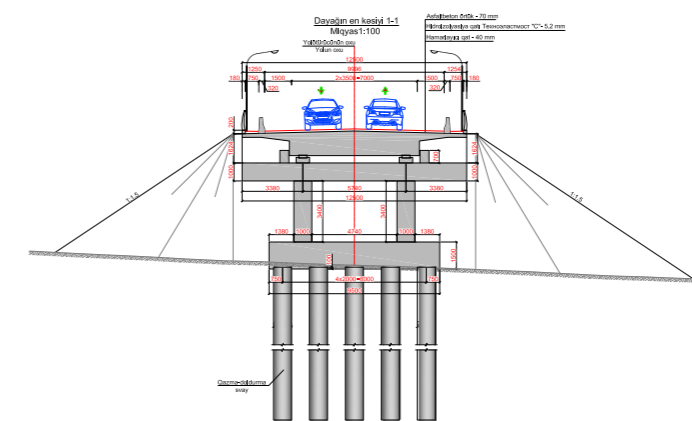
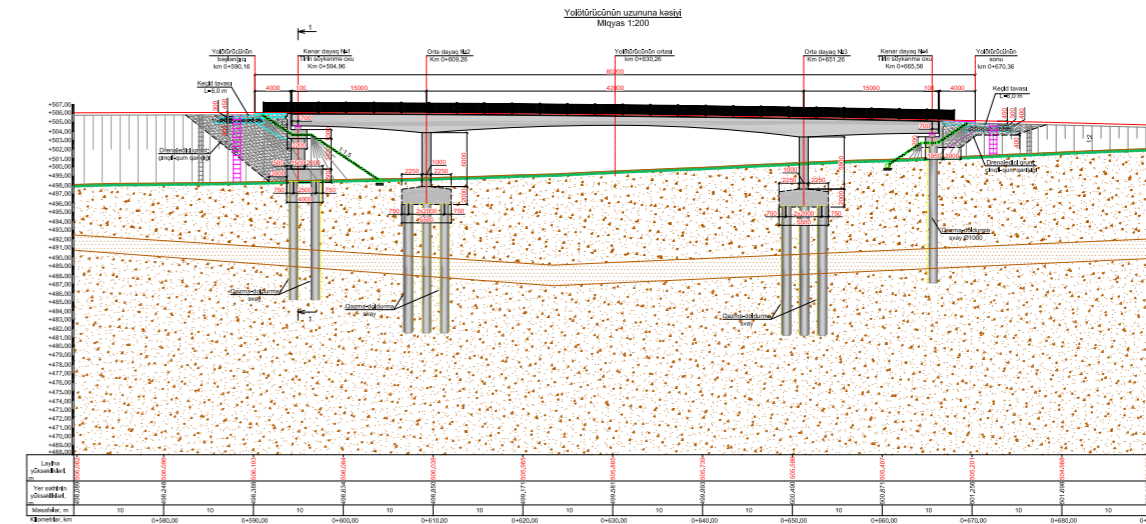
EIB HYDROTRANS  
ENGINEERING



Əhmədbəyli-Füzuli-Şuşa avtomobil yolu körpüsünün layihələndirilməsi (km 49+161.766)  
Körpünün sxemi 32,0+3x34,0+38,0+2x32,0 m  
Uzunluğu L=245,918 m Qabariti 2(Г-9,75)+2x1,0 m  
**QARABAĞ ,AZƏRBAYCAN RESPUBLİKASI**

Designing a bridge on the Ahmedbeyli-Fizuli highway (km 49+161,766)  
Bridge scheme 32,0+3x34,0+38,0+2x32,0 m  
Length L=245,918 m  
Gauge 2(Г-9,75)+2x1,0 m  
**GARABAGH, AZERBAIJAN REPUBLIC**

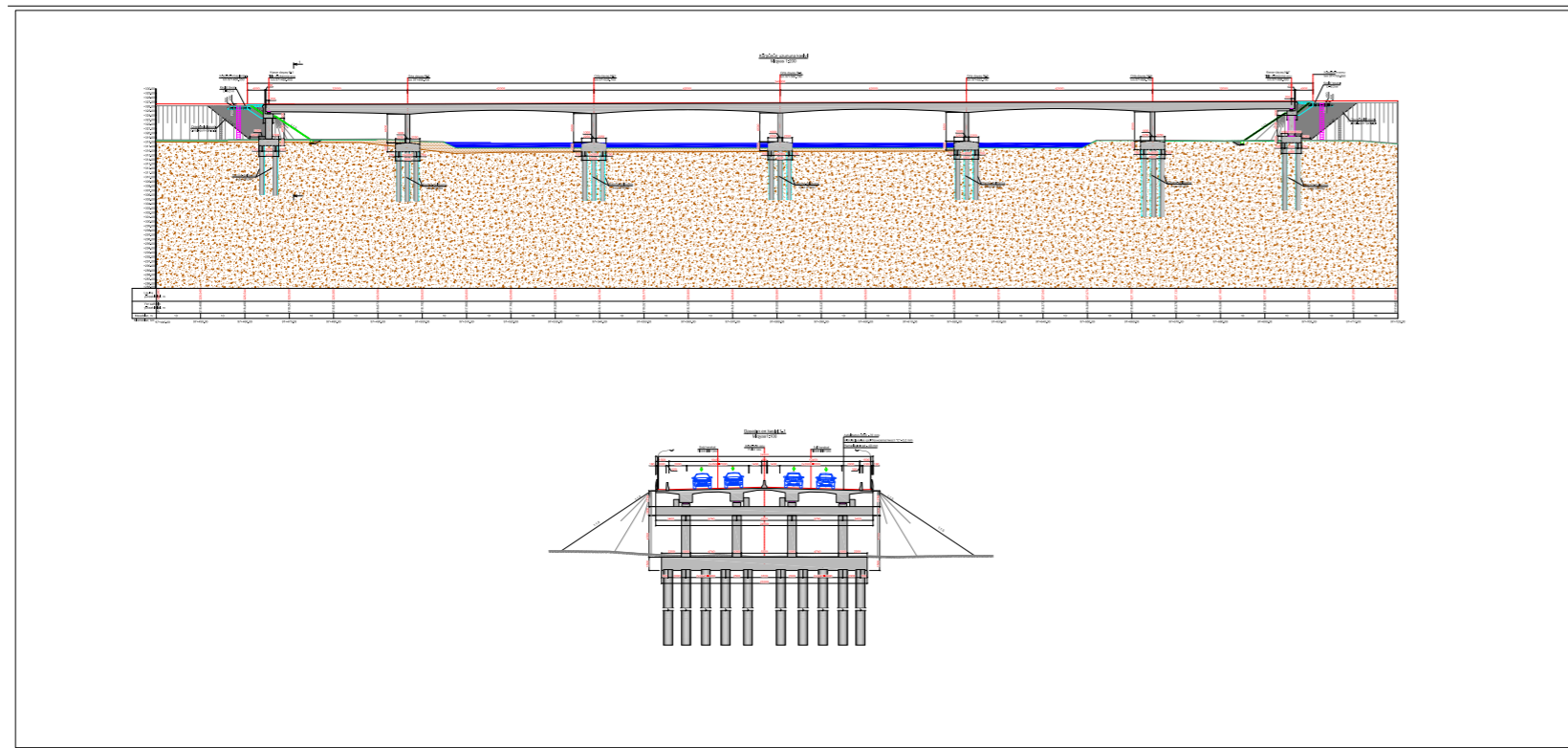
Проектирование моста на автомобильной дороге Ахмедбейли-Физули -Шуша (км49+161,766)  
Схема моста 32,0+3x34,0+38,0+2x32,0 м  
Длина L= 245,918 м  
Габарит 2(Г-9,75 м)+2x1,0 м  
**КАРАБАХ, АЗЕРБАЙДЖАНСКАЯ РЕСПУБЛИКА**



Horadiz-Cəbrayıl-Zəngilan-Ağbənd yol qovşağında yolötürücünün layihələndirilməsi (km 91+679 - km 97+400)  
Yolötürücünün sxemi 15,0+42,0+15,0 m  
Uzunluğu L=80,20 m  
Qabarit Q -10,0+2x0,75 m  
**QARABAĞ ,AZƏRBAYCAN RESPUBLİKASI**

Designing of the bridge at the Horadiz-Jabrayil-Zangilan-Aghband road junction (km 91+679 - km 97+400)  
Overpass layout 15,0+42,0+15,0 m  
Length L=80,20 m  
Gauge: G -10,0+2 x 0,75 m  
**GARABAGH, AZERBAIJAN REPUBLIC**

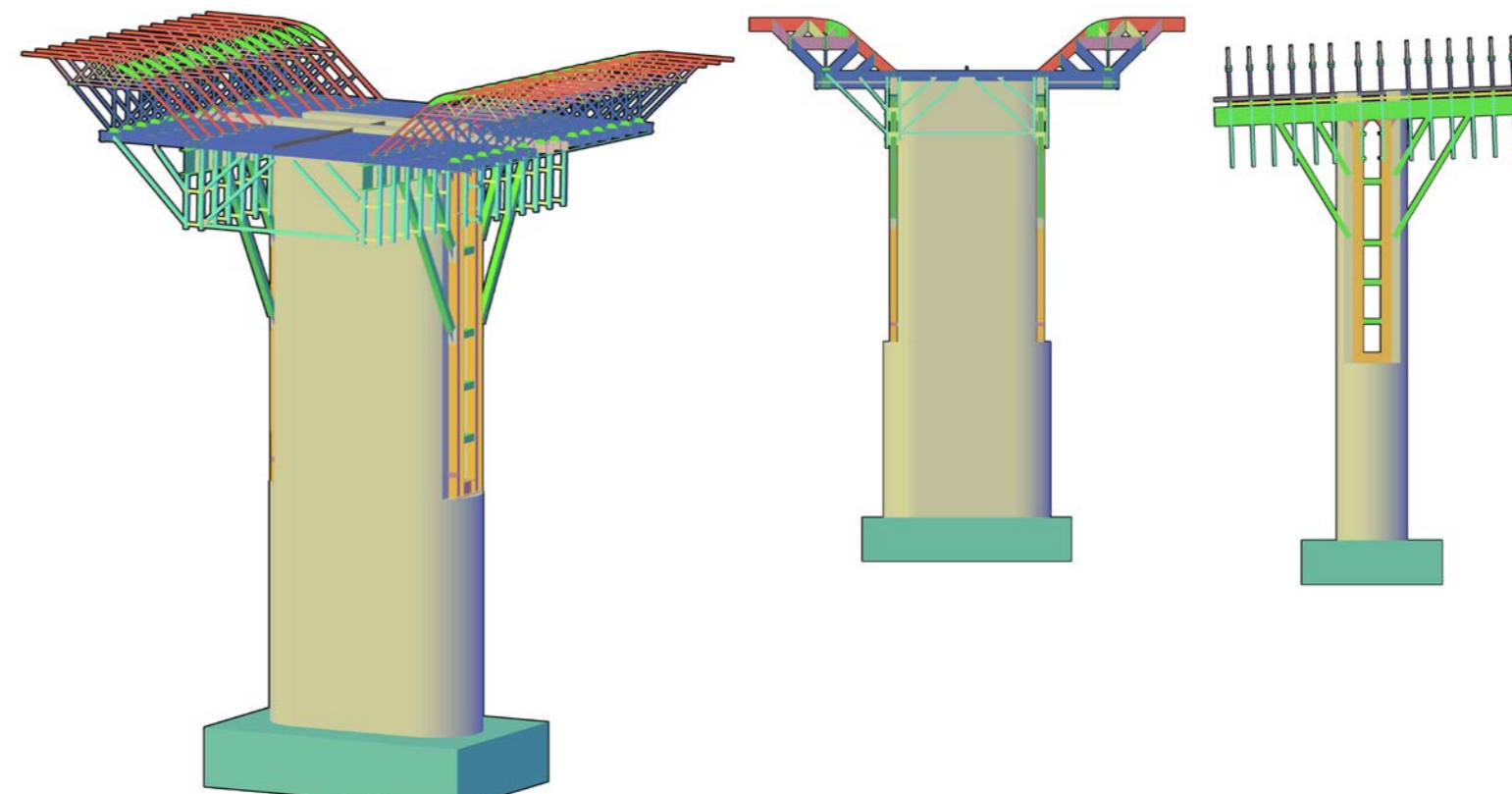
Проектирование путепровода на автомобильной развязке Горадиэ-Джабраил-Зангилан-Агбанд (км 91+679 - км 97+400)  
Схема путепровода: 15,0+42,0+15,0 м  
Длина L= 80,20 м Габарит Г -10,0+2x0,75 м  
**КАРАБАХ, АЗЕРБАЙДЖАНСКАЯ РЕСПУБЛИКА**



"Horadiz-Cəbrayıl-Zəngilan -Ağbənd avtomobil yolunun km 91+679 - km 97+400 qovşağın və km 97+400 Oxçuçay çayı üzərində körpünün layihələndirilməsi"  
Körpü keçidi 32,0+4x42,0+32,0 m Uzunluğu L =240,3 m  
Qabarit 2(Q-10,45)+2x1,0 m  
QARABAĞ, AZƏRBAYCAN RESPUBLİKASI

"Designing of the KM 91+679 - KM 97+400 junction of the Horadiz-Jabrayil- Zəngilan-Aghband highway and the bridge over the Okchuchay river at km 97+400"  
Bridge passage 32,0+4x42,0+32,0 m  
Length L =240,3 m  
Gauge 2(Г-10,45)+2x1,0 m  
GARABAGH, AZERBAIJAN REPUBLIC

Проект транспортной развязки KM 91+679 - км 97+400 на автомобильной дороге Горадиз- Джебраил-Зенгилан-Агбанд и мостового перехода через реку Охчучай км 97+400  
Мостовой переход 32,0+4x42,0+32,0 м  
Длина L=240,3 м  
Габарит 2(Г-10,45 м)+2x1,0 м  
КАРАБАХ, АЗЕРБАЙДЖАНСКАЯ РЕСПУБЛИКА



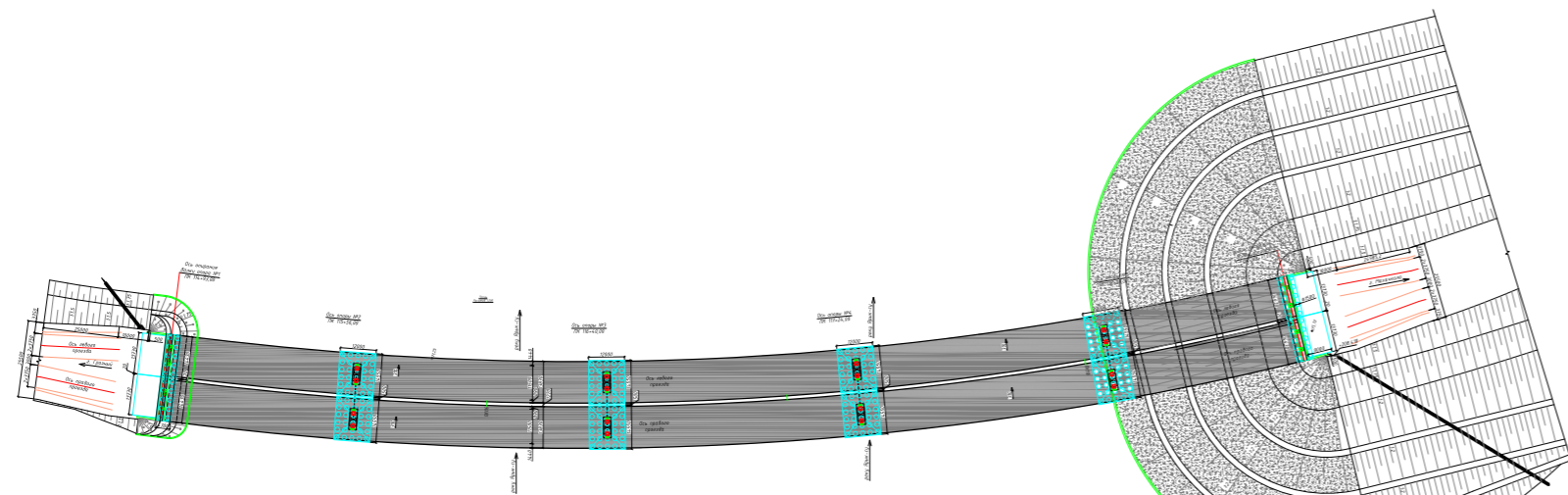
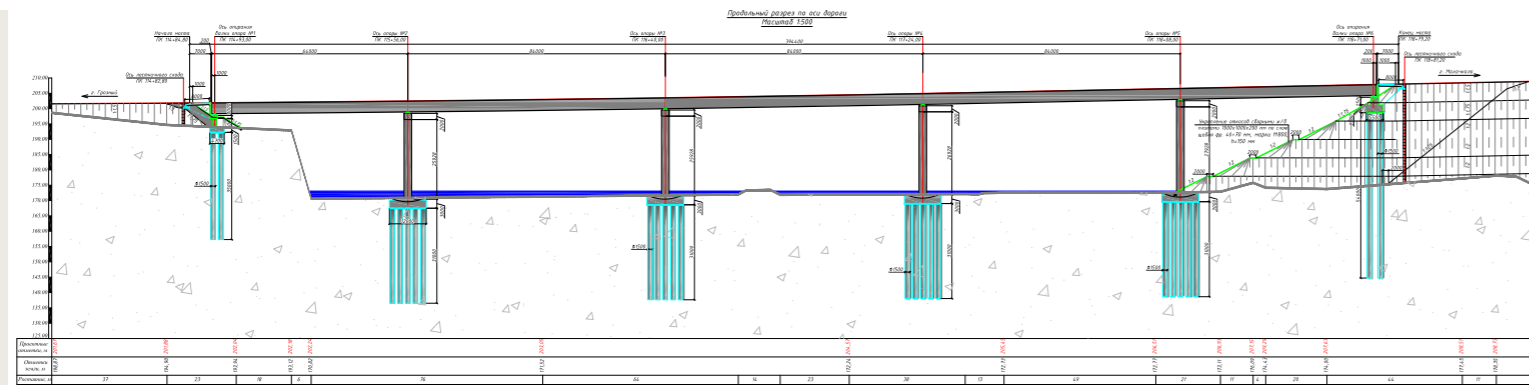
M-12 "Moskva-Nijni Novqorod-Kazan yüksək sürətli avtomobil yolunun tikintisi". Aşırım qurğusunun tikintisi üçün xüsusi metal daşıyıcı konstruksiyaların layihələndirilməsi Sviyaqa çayı üzərindən körpü PK 6574+50  
KAZAN Ş., RUSİYA FEDERASIYASI

Designing of special metal bearing structures for the construction of an overflow facility.  
M-12 "Construction of Moscow-Nizhny Novgorod-Kazan high-speed highway". Bridge over the river Sviaga PK 6574+50  
KAZAN CITY, RUSSIAN FEDERATION

Проектирование специальных поддерживающих металлических конструкций для строительства пролетного строения моста на «Строящейся скоростной автомобильной дороге М-12 Москва - Нижний Новгород - Казань». Мост через р. "Свияга" на ПК 6574 +50  
Г. КАЗАНЬ , РОССИЙСКАЯ ФЕДЕРАЦИЯ

NƏQLİYYATIN  
LAYİHƏLƏNDİRİLMƏSİ  
TRANSPORT DESIGN  
ТРАНСПОРТНОЕ  
ПРОЕКТИРОВАНИЕ

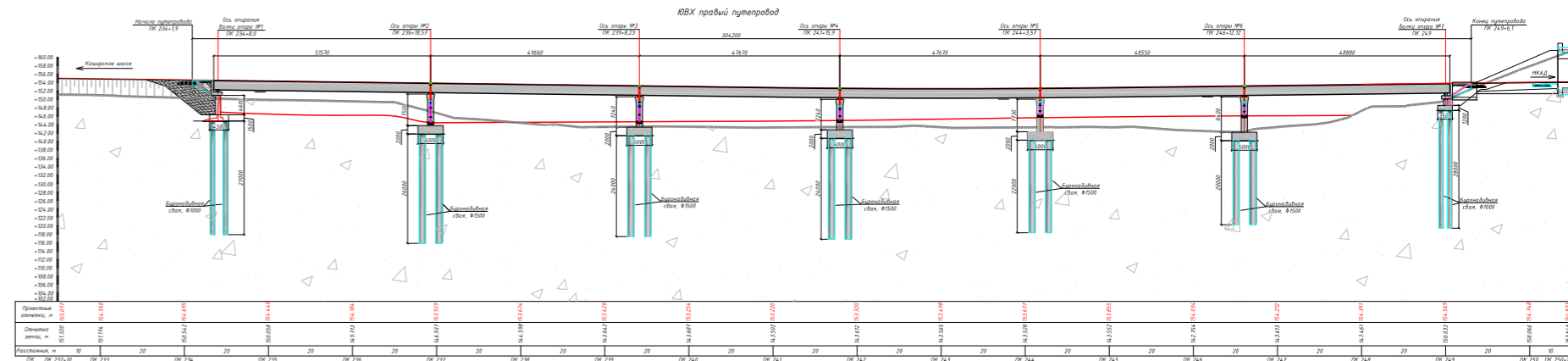
**EIB** HYDROTRANS  
ENGINEERING



P-217 "Qafqaz" avtomobil yolunun yenidən qurulması layihəsi, M-4 "Don" - Vladıqafqaz - Qrozni - Mahaçqala -Azərbaycan Respublikası ilə sərhəd KM 718 + 800 - km 739 + 000 ( Xasavıyurt şəhəri yan keçməklə) Dağıstan Respublikası və PK116+82-də Yarık- Su çayı üzərində körpüsünün layihələndirilməsi  
64 + 3x84 + 64 m sxemə uyğun olaraq beş aşırımlı körpü, ümumi uzunluğu 394.4 m. Qabarit 2 (Q-11.5) + 2x0.75.  
**DAĞISTAN RESPUBLİKASI**

Reconstruction project of the highway P-217 "Caucasus" highway M-4 "Don"-Vladıka- vkaz- Grozny-Makhachkala-Border with the Republic of Azerbaijan on the section km 718+800- KM 739+000 (bypassing the city of Khasavıyurt), Republic of Dagestan and the bridge over the Yarık-Su River at PK116+82 Five-span bridge according to the scheme - 64 + 3x84 + 64 m, total length 394.4 m. Gauge 2 (G-11.5) + 2x0.75.  
**DAGESTAN REPUBLIC**

Проект реконструкции автомобильной дороги P-217 "Кавказ" а/дорога М-4 "Дон"- Владикавказ-Грозный- Махачкала-граница с Азербайджанской Республикой на участке км 718+800- км 739+000 (обход г. Хасавıyurt), Республика Дагестан и моста через реку Ярык-Су на ПК116+82 Мост пяти пролетный по схеме - 64+3x84+64 м, общая длина 394,4 м. Габарит 2(Г-11,5)+2x0,75  
**РОССИЙСКАЯ ФЕДЕРАЦИЯ**




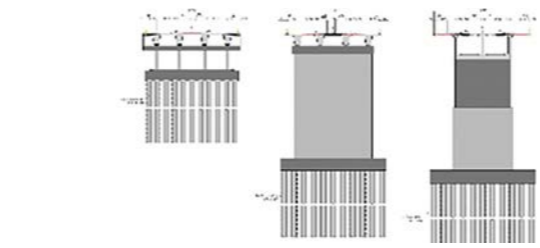
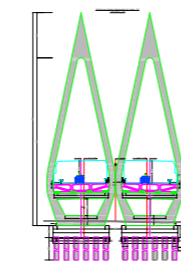
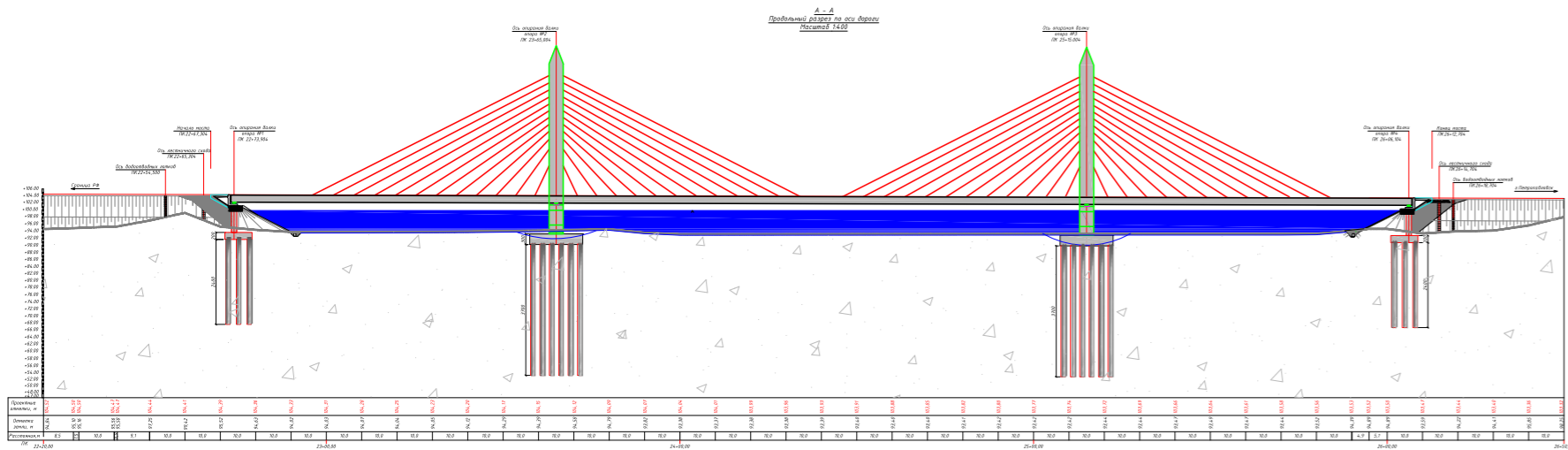
Marşal Şestopalov küçəsindən Moskva Dəmir Yolunun Paveletski istiqamətinə qədar olan hissədə süni qurğularla küçə və yol şəbəkəsinin və mühəndis kommunikasiyalarının yenidən qurulması. Moskva Dəmir Yolunun Paveletski istiqamətindən Kotlyakovskaya küçəsinə qədər yol şəbəkəsinin bir hissəsinin və PK214-dən Moskva Dəmir Yollarının Paveletski istiqamətinə qədər olan hissəsinin layihələndirilməsi (4 sayılı estakada)  
sağ yolötürücü altı aşırımlıdır, ümumi uzunluğu 304,2 m-dir.Qabarit Q-(13,25÷25,35)+0,75.- sol yolötürücü - altı aşırım, ümumi uzunluğu 310,48 m.Qabarit Q-(13,25÷19,0)+0,75.  
**MOSKVA, RUSİYA FEDERASİYASI**

Design of a road network with artificial structures and reorganization of utilities in the section from Marshal Shestopalov Street to the Paveletsky direction of the Moscow Railways and the section of the road network from the Paveletsky direction of the Moscow Railways to Kotlyakovskaya street and the section from PK 214 to the Paveletsky direction of the Moscow Railway (Overpass No4) the right overpass is a six-span, with total length of 304.2 m.Gauge G-(13,25÷25,35)+0,75- left overpass - six span, with total length of 310.48 m.Gauge G-(13,25÷19,0)+0,75.  
**MOSCOW, RUSSIAN FEDERATION**

Проектирование улично-дорожной сети с искусственными сооружениями и переустройством инженерных коммуникаций на участке от улицы Маршала Шестопалова до Павелецкого направления МЖД и участка улично-дорожной сети от Павелецкого направления МЖД до Котляковской улицы и участок от ПК 214 до Павелецкого направления МЖД (Путепровод No4) - правый путепровод - шести пролетный, общая длина 304,2 м. Габарит Г-(13,25÷25,35)+0,75. - левый путепровод -шести пролетный, общая длина 310,48 м. Габарит Г-(13,25÷19,0)+0,75.  
**МОСКВА, РОССИЙСКАЯ ФЕДЕРАЦИЯ**

NƏQLİYYATIN  
LAYİHƏLƏNDİRİLMƏSİ  
TRANSPORT DESIGN  
ТРАНСПОРТНОЕ  
ПРОЕКТИРОВАНИЕ

**EIB** HYDROTRANS  
ENGINEERING



NƏQLİYYATIN  
LAYİHƏLƏNDİRİLMƏSİ  
TRANSPORT DESIGN  
ТРАНСПОРТНОЕ  
ПРОЕКТИРОВАНИЕ

Petropavlovsk şəhərində Yesil (İşim) çayı üzərindən avtomobil körpüsünün layihələndirilməsi . "Şçuçinsk-Kokşetau-Petropavlovsk" respublika əhəmiyyətli avtomobil yolu.nun yenidən qurulması layihəsi. körpünün ümumi uzunluğu 347,6 m-dir. körpü keçidinin qabariti 2(G-10,75)+2x1,5 m  
QAZAXISTAN RESPUBLİKASI

Design of the high-way of republican significance "Shchuchinsk-Kokshetau-Petropavlovsk-gr. RF. Design of a road bridge across the river Yesil (Ishim) in Petropavlovsk The total length of the bridge is 347,6m. Overpass gauge 2(G-10,75)+2x1,5 m  
KAZAKHSTAN REPUBLIC

Проектирование автомобильного моста через реку Есил(Ишим) в г. Петропавловск. Проект реконструкции автомобильной дороги республиканского значения "Щучинск-Кокшетау-Петропавловск" общая длина моста равна 347,6м. габарит мостового перехода 2(Г-10,75)+2x1,5 м  
КАЗАХСТАНСКАЯ РЕСПУБЛИКА

Başkortostan Respublikasında Kazan-Yekaterinburq yüksək sürətli avtomobil yolunda Belaya çayı üzərində körpünün layihələndirilməsi. PK 365+00 Körpünün sxemi 4x63+(84+2x128+84)+2x63 m Uzunluğu: L= 813,8 m Qabarit Q- 24,9 m  
RUSİYA FEDERASIYASI

Design of a bridge over the Belaya River on the Kazan- Yekaterinburg high-speed highway in the Republic of Bashkortostan. PK 365+00 Bridge scheme 4x63+(84+2x128+84)+2x63 m Length: L= 813,8 m Gauge: G – 24,9 m  
RUSSIAN FEDERATION

Проектирование моста через реку Белая на скоростной автомобильной дороге Казань-Екатеринбург в Республике Башкортостан. ПК 365+00 Схема моста 4x63,0 м+(84,0+2x128,0+84,0)+2x63,0 м Длина L = 813,8 м, Габарит Г – 24,9 м  
РОССИЙСКАЯ ФЕДЕРАЦИЯ

NƏQLİYYATIN  
LAYİHƏLƏNDİRİLMƏSİ  
TRANSPORT DESIGN  
ТРАНСПОРТНОЕ  
ПРОЕКТИРОВАНИЕ

NƏQLİYYATIN  
LAYİHƏLƏNDİRİLMƏSİ  
TRANSPORT DESIGN  
ТРАНСПОРТНОЕ  
ПРОЕКТИРОВАНИЕ


**EIB** HYDROTRANS  
ENGINEERING



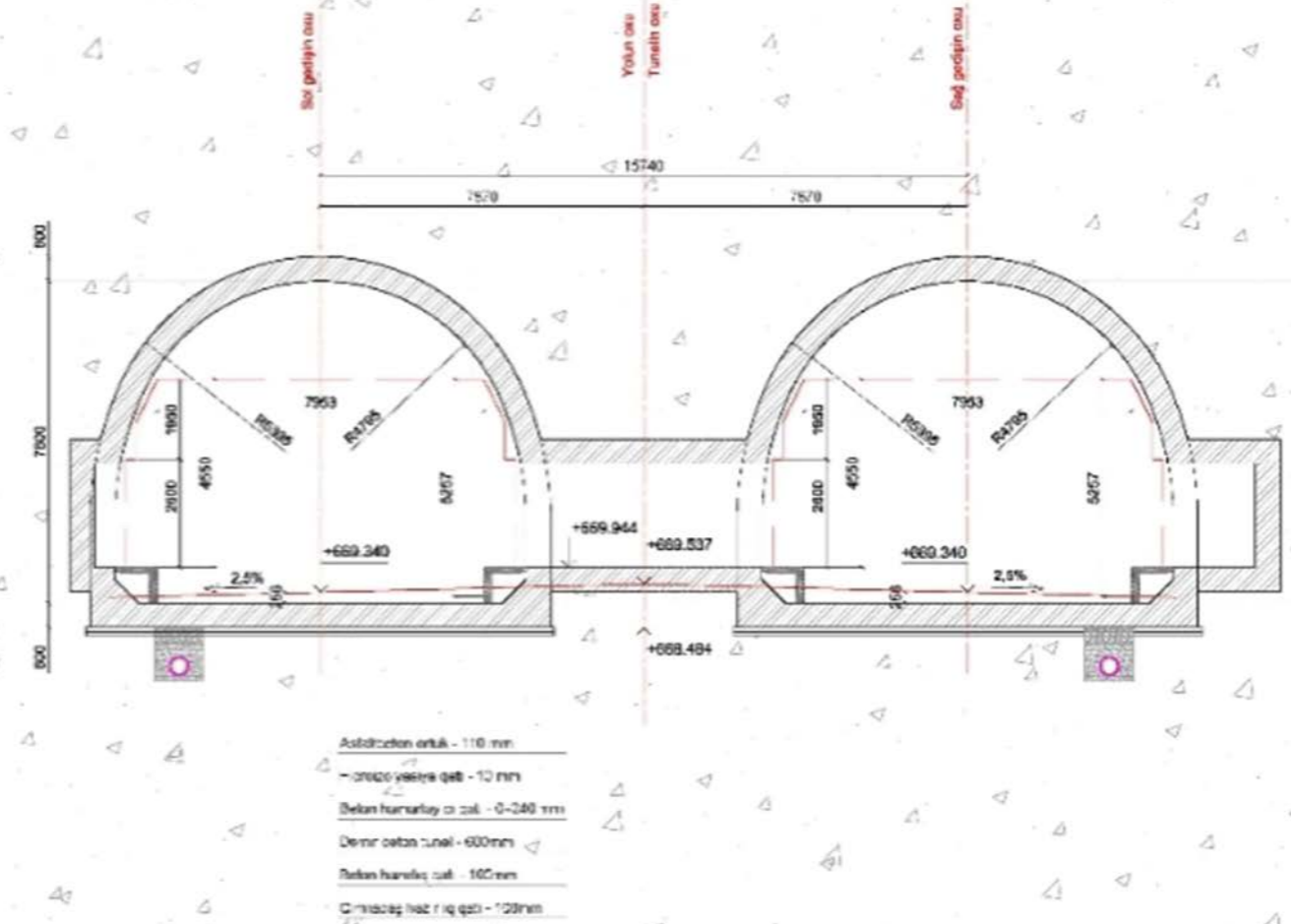
-Lot 3 (PK 1+59.687), km 21+76721.0 + 6x24.0 + 21.0 m sxemində avtomobil yolu üzərində yolötürücünün layihələndirilməsi  
Yol ötürücünün uzunluğu L=187,0m  
Qabariti (Q-7,5 m) + 1x0,75 m  
UKRAYNA RESPUBLİKASI

Lot 3 (PK 1+59.687), km 21+767  
Design of an overpass across the road according to the scheme 21.0 + 6x24.0 + 21.0 m  
Overpass length L=187.0m  
Gauge (G-7.5 m) + 1x0.75 m  
REPUBLIC OF UKRAINE

Lot 3 (ПК 1+59,687), км 21+767  
Проектирование путепровода через автодорогу по схеме 21,0+6x24,0+21,0 м  
Длина путепровода L=187,0м  
Габарит (Г-7,5 м)+1x0,75 м  
РЕСПУБЛИКА УКРАИНА



# IMAGE QUALITY NOT GOOD



Muğanlı-İsmayilli-Qəbələ avtomobil yolunun km 5+631,75 ÷ km 6+447,1-də uzunluğu 733,04 m, eni 2x11,2 dəmir-beton tunelin layihələndirilməsi 9 m hündürlüyündə olan iki tunel pres betonlama üsulu ilə edilməsi planlaşdırılır  
**AZƏRBAYCAN RESPUBLİKASI**

Designing of a reinforced concrete tunnel with a length of 733,04 m and a width of 2x11,2 m at km 5+631,75 ÷ km 6+447,1 of the Muganli-Ismayilli-Gabala highway The two-slot tunnel, which is twice 9 m high, is designed by press concreting method  
**AZERBAIJAN REPUBLIC**

Проектирование железобетонного тоннеля на км 5+631,75 ÷ км 6+447,1 автомобильной дороги Муганлы- Исмаиллы-Габала длиной 733,04 м и шириной 2x11,2 м Тоннель в двух направлениях с двумя нитями высотой 9 м, планируется осуществить методом пресс бетонирования.  
**АЗЕРБАЙДЖАНСКАЯ РЕСПУБЛИКА**

NƏQLİYYATIN  
LAYİHƏLƏNDİRİLMƏSİ  
TRANSPORT DESIGN  
ТРАНСПОРТНОЕ  
ПРОЕКТИРОВАНИЕ

**EIB** HYDROTRANS  
ENGINEERING



**EIB** HYDROTRANS  
ENGINEERING



PROFESSIONAL ENGINEERING SERVICES

**HYDROTRANS  
ENGINEERING**

**AVTOMOBİL YOLLARININ LAYİHƏLƏNDİRİLMƏSİ**  
**ROAD DESIGN**  
**ПРОЕКТИРОВАНИЕ АВТОМОБИЛЬНЫХ ДОРОГ**

NƏQLİYYATIN  
LAYİHƏLƏNDİRİLMƏSİ  
TRANSPORT DESIGN  
ТРАНСПОРТНОЕ  
ПРОЕКТИРОВАНИЕ

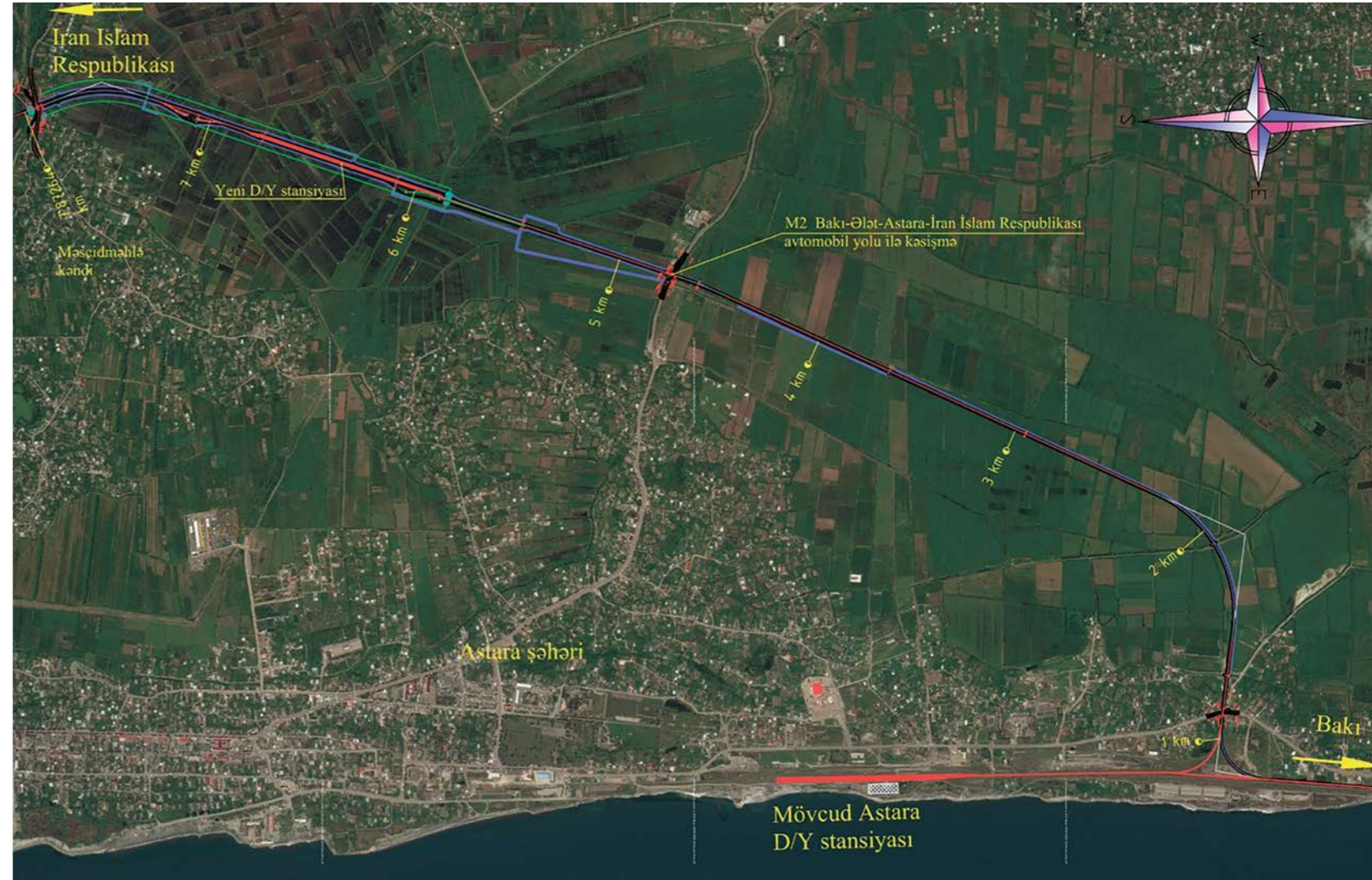


Bakı-Rusiya Federasiyası dövlət sərhədi  
avtomobil yolunun hissəsinin layihələndir-  
ilməsi (km 134-192)  
Yolun ümumi uzunluğu 58 km  
Yolun dərəcəsi IB  
AZƏRBAYCAN RESPUBLİKASI

Design of a section of the highway Baku -  
the state border of the Russian Federation  
(km 134-192)  
Total road length 58 km  
Road category IB  
AZERBAIJAN REPUBLIC

Проектирование участка автомобильной  
дороги Баку- Государственная Граница  
Российской Федерации (км 134-192)Общая  
длина дороги 58 кмКатегория дороги IB  
АЗЕРБАЙДЖАНСКАЯ РЕСПУБЛИКА

EIB HYDROTRANS  
ENGINEERING



Astara dəmir yolu stansiyasından Astara  
çayı üzərindəki körpüyə qədər bixətli dəmir  
yolunun və Astara çayı üzərindəki körpünün  
layihələndirilməsi  
AZƏRBAYCAN RESPUBLİKASI

Design of the monorail railway from the  
Astara railway station to the bridge over the  
Astara river and the bridge over the Astara  
river  
TAZERBAIJAN REPUBLIC

Проектирование однопутной  
железнодорожной станции Астара  
до моста через реку Астарачай.  
АЗЕРБАЙДЖАНСКАЯ РЕСПУБЛИКА

NƏQLİYYATIN  
LAYİHƏLƏNDİRİLMƏSİ  
TRANSPORT DESIGN  
ТРАНСПОРТНОЕ  
ПРОЕКТИРОВАНИЕ

EIB HYDROTRANS  
ENGINEERING



NƏQLİYYATIN  
LAYİHƏLƏNDİRİLMƏSİ  
TRANSPORT DESIGN  
ТРАНСПОРТНОЕ  
ПРОЕКТИРОВАНИЕ

**EIB** HYDROTRANS  
ENGINEERING

Muğanlı-İsmayilli-Qəbələ avtomobil yolunun layihəsi, Yolun dərəcəsi II  
AZƏRBAYCAN RESPUBLİKASI

Project of Mughanly-Ismayilli-Gabala highway, Road category II  
BAKU CITY, AZERBAIJAN REPUBLIC

Проект автомобильной дороги Муганлы-Исмаиллы-Габала  
АЗЕРБАЙДЖАНСКАЯ РЕСПУБЛИКА



"Bakı-Rusiya Federasiyası ilə dövlət sərhədi avtomobil yolunun km134+000÷km 192+000 hissəsinin tikintisi" (Lot 1 km 134+700÷km 144+800, Lot 2, km144+800÷km167+860 və Lot 3, km 167+860÷ km 192+618.03)  
Yolun dərəcəsi II  
AZƏRBAYCAN RESPUBLİKASI

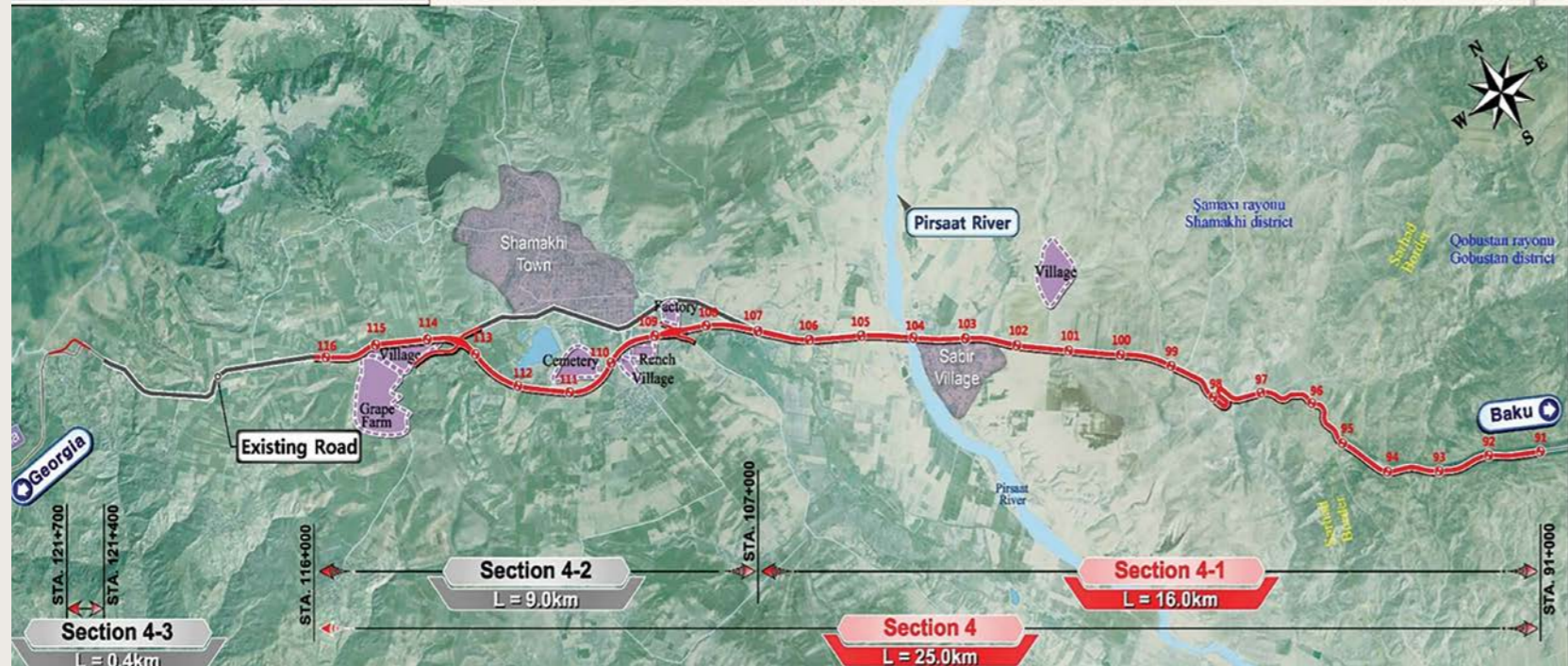
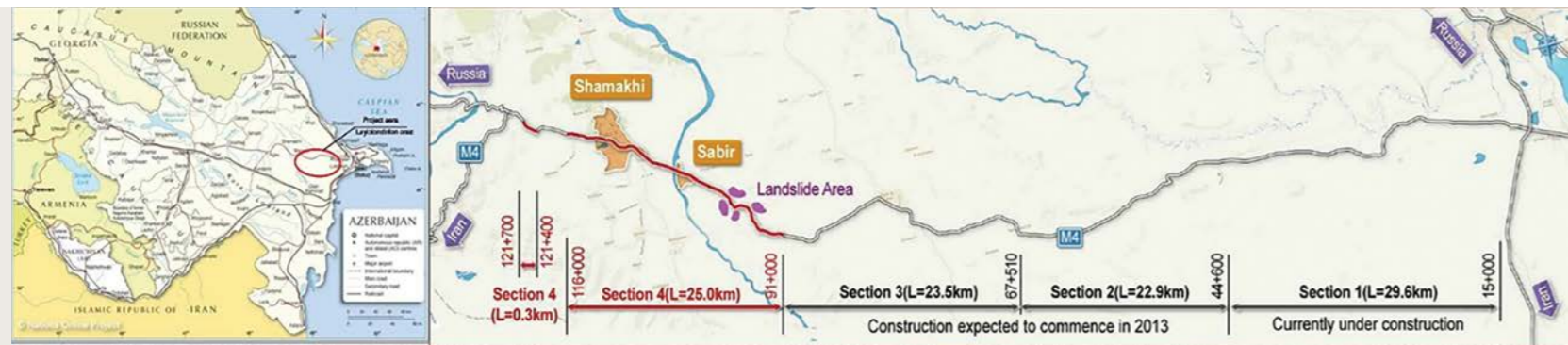
Design of section 134 +000÷192+000 km of the highway Baku-State border of the Russian Federation" (Lot 1 km 134+700÷km 144+800, Lot2, km144+800÷km167+860 and Lot 3, km167+860÷km192+618.03)..  
Road category II  
AZERBAIJAN REPUBLIC

Проектирование участка км 134+000÷ км 192+000 автомобильной дороги Баку-Государственная граница Российской Федерации» (Лот 1, км 134 +700÷км 144+800 Лот 2, км 144+ 800÷км167+860 Лот 3, км 167 + 860÷км192+618,03)  
Категория дороги ІВ  
АЗЕРБАЙДЖАНСКАЯ РЕСПУБЛИКА

NƏQLİYYATIN  
LAYİHƏLƏNDİRİLMƏSİ  
TRANSPORT DESIGN  
ТРАНСПОРТНОЕ  
ПРОЕКТИРОВАНИЕ

**EIB** HYDROTRANS  
ENGINEERING

NƏQLİYYATIN  
LAYİHƏLƏNDİRİLMƏSİ  
TRANSPORT DESIGN  
ТРАНСПОРТНОЕ  
ПРОЕКТИРОВАНИЕ

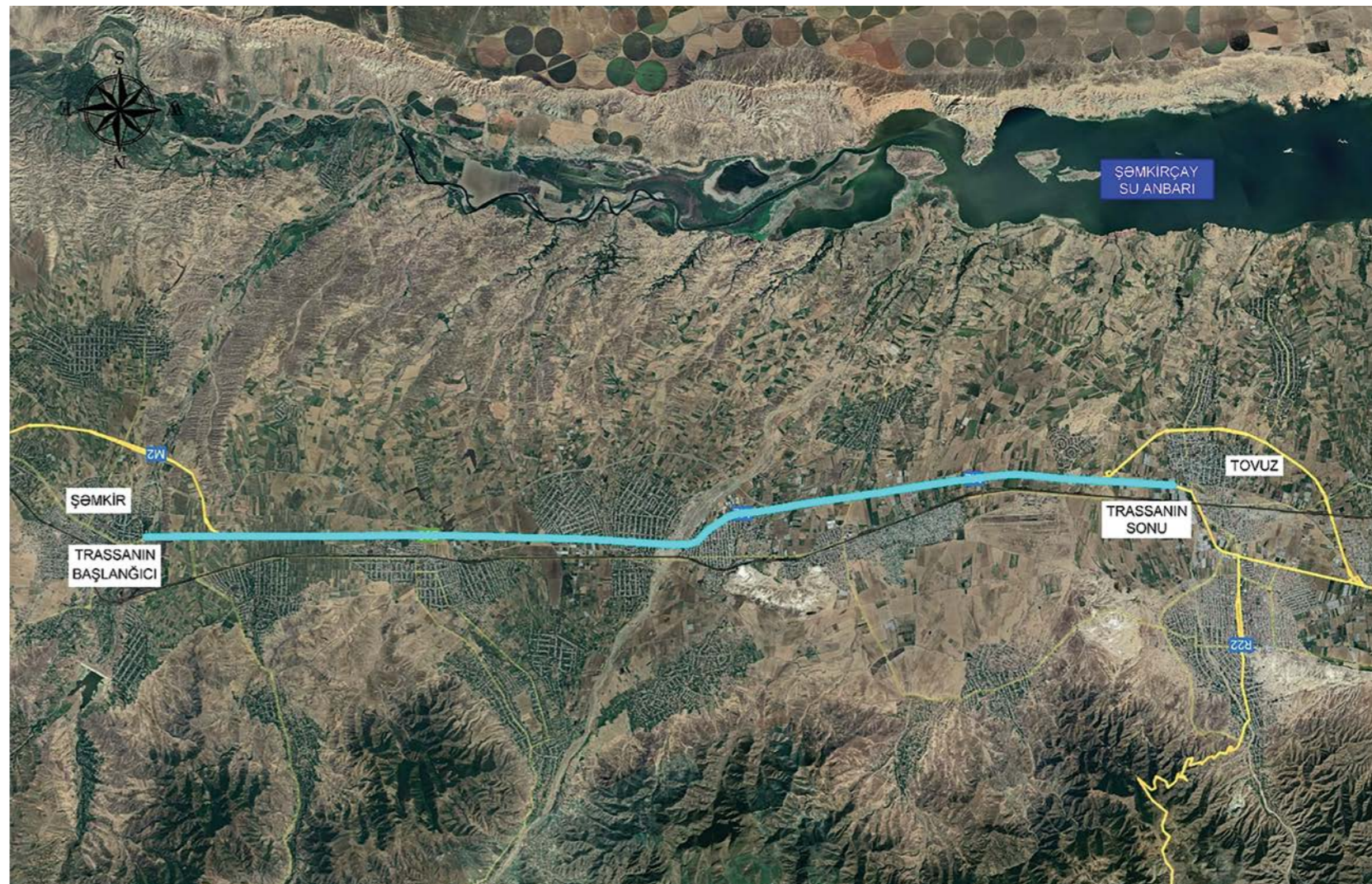


Bakı-Şamaxı-Muğanlı yolunun km 91-116, 121,4-121,7 hissəsinin 4 zolağa genişləndirilməsi  
AZƏRBAYCAN RESPUBLİKASI

Design of a project for expanding the Baku-Shamakhi-Muganly highway at km 91-116, 121.4-121.7 to 4 lanes Road category IB  
AZERBAIJAN REPUBLIC

Разработка проекта расширения автодороги Баку-Шамакхи-Муганлы на участках км 91-116, 121,4-121,7 до 4-х полос  
Категория дороги IB  
АЗЕРБАЙДЖАНСКАЯ РЕСПУБЛИКА

EIB HYDROTRANS  
ENGINEERING



Böyük İpek Yolunun Qərb-Şərq dəhlizinin tərkib hissəsi olan Şəmkir-Qazax avtomobil yolunun yenidən qurulması layihəsi  
Yolun dərəcəsi IB  
AZƏRBAYCAN RESPUBLİKASI

Reconstruction project of the Shamkir-Kazakh highway, which is part of the West-East corridor of the Great Silk Road  
Road category IB  
AZERBAIJAN REPUBLIC

Проект реконструкции автомобильной дороги Шамкир-Газах, являющейся частью коридора «Запад-Восток» Великого Шелкового Пути, Категория дороги IB  
АЗЕРБАЙДЖАНСКАЯ РЕСПУБЛИКА

EIB HYDROTRANS  
ENGINEERING

NƏQLİYYATIN  
LAYİHƏLƏNDİRİLMƏSİ  
TRANSPORT DESIGN  
ТРАНСПОРТНОЕ  
ПРОЕКТИРОВАНИЕ

NƏQLİYYATIN  
LAYİHƏLƏNDİRİLMƏSİ  
TRANSPORT DESIGN  
ТРАНСПОРТНОЕ  
ПРОЕКТИРОВАНИЕ



M06 Kiyev-Çop avtomobil yolunun yenidən-qurulması və 2 (iki) yol qovşağının layihələndirilməsi  
UKRAYNA RESPUBLİKASI

Design of rehabilitation of "M06 Kiev-Chop Road" and of 2 (two) road interchanges  
REPUBLIC OF UKRAINE

Проект реконструкции автодороги М-06 Киев-Чоп и проектирование 2-х транспортных развязок  
РЕСПУБЛИКА УКРАИНА

**EIB** HYDROTRANS  
ENGINEERING



M07 Kiyev-Kovel-Yaqodin avtomobil yolunun KM 30+600- KM 64+000 hissəsinin layihələndirilməsi  
Yolun dərəcəsi IB  
UKRAYNA RESPUBLİKASI

Design of the road M07 Kiev-Kovel-Yagodyn section  
KM 30+600-64+000 KM  
Road category IB  
REPUBLIC OF UKRAINE

Проектирование автомобильной дороги М-07 Киев-Ковель-Ягодин на участке км 30+600 – км 64+0,00  
Категория дороги IB  
РЕСПУБЛИКА УКРАИНА

**EIB** HYDROTRANS  
ENGINEERING

NƏQLİYYATIN  
LAYİHƏLƏNDİRİLMƏSİ  
TRANSPORT DESIGN  
ТРАНСПОРТНОЕ  
ПРОЕКТИРОВАНИЕ



M-06 Kiyev- Çop avtomobil yolunun yenidən qurulması və iki yol qovşağının layihələndirilməsi  
UKRAYNA RESPUBLİKASI



Reconstruction project of the highway M-06 Kyiv-Chop and two interchanges  
REPUBLIC OF UKRAINE

Проект реконструкции автомобильной дороги М-06 Киев-Чоп и двух транспортных развязок  
РЕСПУБЛИКА УКРАИНА



Zdvij çayı üzərində körpünün layihələndirilməsi  
(km 51,0+845,08)  
UKRAYNA RESPUBLİKASI



Design of a bridge over the river Zdvizh  
(km 51,0+845,08)  
REPUBLIC OF UKRAINE

Проектирование моста через реку "Здвиж"  
(км 51,0+845,08)  
РЕСПУБЛИКА УКРАИНА

NƏQLİYYATIN  
LAYİHƏLƏNDİRİLMƏSİ  
TRANSPORT DESIGN  
ТРАНСПОРТНОЕ  
ПРОЕКТИРОВАНИЕ

**EIB** HYDROTRANS  
ENGINEERING



Qazaxıstan Respublikasında "RF sərhədi Samara ilə Çimkənd – Qazaxıstan Respublikası" avtomobil yolunun km 1807-1837 hissəsinin bərpası  
QAZAXISTAN RESPUBLİKASI

Reconstruction of the section km 1807-1837 of the highway "Shymkent Republic of Kazakhstan"- "Border from the Russian Federation to Samara"  
KAZAKHSTAN REPUBLIC

Проект реконструкции участка км 1807- км 1837 автодороги «Шымкент Республика Казахстан»- «Граница с РФ на Самару»  
КАЗАХСТАНСКАЯ РЕСПУБЛИКА



Çimkənd ş. dolama yolunun M-32 avtoyolunun km 2231-dən RF sərhədinə qədər hissəsinin (Samaraya doğru) layihələndirilməsi  
Yolun dərəcəsi İB  
QAZAXISTAN RESPUBLİKASI

Chimkend city design of the bypass section of the M-32 highway from km 2231 to the RF border (towards Samara)  
Road category İB  
KAZAKHSTAN REPUBLIC

Проектирование автомобильной дороги «обход г.Шымкент» км 2231 а/д М-32 «граница РФ (на Самару) – Шымкент»  
Категория дороги İB  
КАЗАХСТАНСКАЯ РЕСПУБЛИКА

NƏQLİYYATIN  
LAYİHƏLƏNDİRİLMƏSİ  
TRANSPORT DESIGN  
ТРАНСПОРТНОЕ  
ПРОЕКТИРОВАНИЕ

**EIB** HYDROTRANS  
ENGINEERING

NƏQLİYYATIN  
LAYİHƏLƏNDİRİLMƏSİ  
TRANSPORT DESIGN  
ТРАНСПОРТНОЕ  
ПРОЕКТИРОВАНИЕ

**EIB** HYDROTRANS  
ENGINEERING



Respublika əhəmiyyətli "RF sərhədi" (Samara istiqamətində) - Çimkənd avtomobil yolunun yenidən qurulması layihəsi  
( km 1702-1752)  
Yolun dərəcəsi IB  
QAZAXISTAN RESPUBLİKASI

Reconstruction of the section of the republican importance road "border RF (to Samara)-Shym-kent"  
( km 1702-1752)  
Road category IB  
KAZAKHSTAN REPUBLIC

Проект реконструкции участка автомобильной дороги республиканского значения «граница РФ (на Самару) – Шымкент (км1702-1752)  
Категория дороги IB  
РЕСПУБЛИКА КАЗАХСТАН



NƏQLİYYATIN  
LAYİHƏLƏNDİRİLMƏSİ  
TRANSPORT DESIGN  
ТРАНСПОРТНОЕ  
ПРОЕКТИРОВАНИЕ

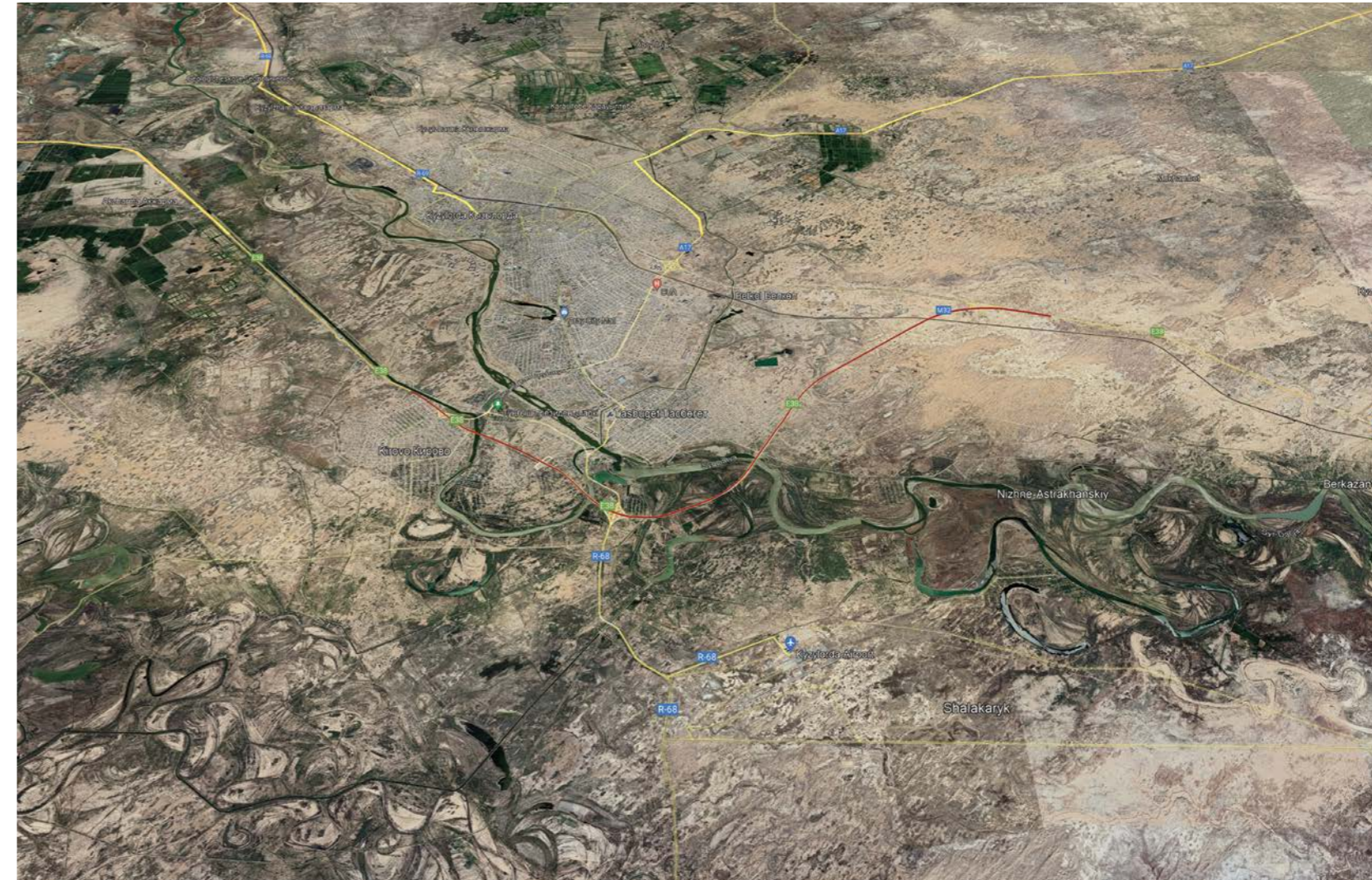


**EIB** HYDROTRANS  
ENGINEERING

“Almaty-Kokpek-Çunca-Koktal-Xorqos”  
avtomobil yolunun km 268÷360-cı hissəsinin  
layihələndirilməsi  
Yolun dərəcəsi I  
QAZAXISTAN RESPUBLİKASI

Design of the section km 268÷360 of the  
highway “Almaty-Kokpek-Chundzha-Kok-  
tal-Khorgos”  
Road category I  
KAZAKHSTAN REPUBLIC

Проектирование участка км 268÷360  
автомобильной дороги «Алматы–Кокпек-  
Чунджа-Коктал-Хоргос»  
Категория дороги I  
РЕСПУБЛИКА КАЗАХСТАН



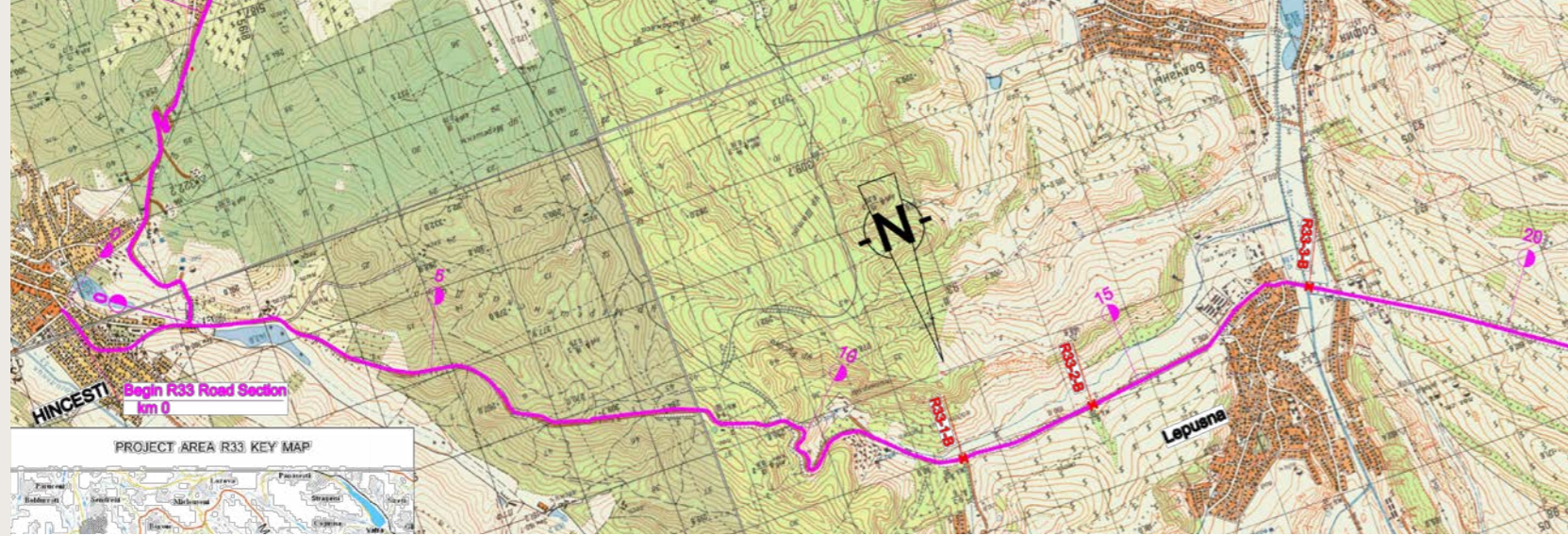
Respublika əhəmiyyətli “RF sərhədi (Samara  
ilə) – Çimkənd” avtomobil yolunun KM 1702-  
1752 hissəsinin yenidən qurulması layihəsi  
QAZAXISTAN RESPUBLİKASI

Reconstruction project of a section of a  
highway of republican significance “Bor-  
der of the Russian Federation (to Sama-  
ra)- Shymkent” KM 1702-1752  
KAZAKHSTAN REPUBLIC

Проект реконструкции участка  
автомобильной дороги республиканского  
значения “Граница РФ (на Самару)-  
Шымкент” (км 1702-1752)  
РЕСПУБЛИКА КАЗАХСТАН

**EIB** HYDROTRANS  
ENGINEERING

NƏQLİYYATIN  
LAYİHƏLƏNDİRİLMƏSİ  
TRANSPORT DESIGN  
ТРАНСПОРТНОЕ  
ПРОЕКТИРОВАНИЕ



Moldova Respublikasında avtomobil yolunun layihələndirilməsi  
Yolun dərəcəsi III  
MOLDAVIYA RESPUBLİKASI

Design of the road in the Republic of Moldova  
Road category III  
MOLDOVA RESPUBLİKASI

Проектирование автомобильной дороги в Республике Молдова  
Категория дороги III  
РЕСПУБЛИКА МОЛДОВА



Almata-Xorqos" avtomobil yolunun km 268÷360 hissəsinin yenidən qurulması layihəsi  
I dərəcəli yol  
Bu istiqamətdə 14 körpü layihələndirilib; 8 yolötürücü; 9 heyvan keçidi  
QAZAXISTAN RESPUBLİKASI

The project of reconstruction of the section of km 268÷360 of the Almaty-Khorgos highway I category road  
14 bridges have been designed in this direction; 8 overpasses; 9 cattle drives  
KAZAKHSTAN REPUBLIC

Проект реконструкции автомобильной дороги км 268÷360 «Алматы-Коклек-Чунджа-Коктал-Хоргос» Дорога I категории  
В этом направлении запроектировано 14 мостов; 8 путепроводов; 9 скотопрогонов  
РЕСПУБЛИКА КАЗАХСТАН



Zhezgazgan - Beyneu dəmir yolu xəttində 4 körpünün layihələndirilməsi  
QAZAXISTAN RESPUBLİKASI

Design of 4 bridges on the railway line Zhezgazgan - Beyneu  
KAZAKHSTAN REPUBLIC

Проектирование 4-х мостов на железнодорожной линии "Жезгазган - Бейнеу"  
РЕСПУБЛИКА КАЗАХСТАН

NƏQLİYYATIN  
LAYİHƏLƏNDİRİLMƏSİ  
TRANSPORT DESIGN  
ТРАНСПОРТНОЕ  
ПРОЕКТИРОВАНИЕ

**EIB** HYDROTRANS  
ENGINEERING

NƏQLİYYATIN  
LAYİHƏLƏNDİRİLMƏSİ  
TRANSPORT DESIGN  
ТРАНСПОРТНОЕ  
ПРОЕКТИРОВАНИЕ

**EIB** HYDROTRANS  
ENGINEERING

**EIB** HYDROTRANS  
ENGINEERING



PROFESSIONAL ENGINEERING SERVICES

**HYDROTRANS  
ENGINEERING**

**DƏNİZ QURĞULARI. LİMANLAR. YANALMALAR  
OFFSHORE STRUCTURES. PORTS. BERTHS.  
МОРСКИЕ СООРУЖЕНИЯ. ПОРТЫ. ПРИЧАЛЫ**

DƏNİZ QURĞULARI. LİMANLAR  
OFFSHORE STRUCTURES. PORTS  
МОРСКИЕ СООРУЖЕНИЯ. ПОРТЫ

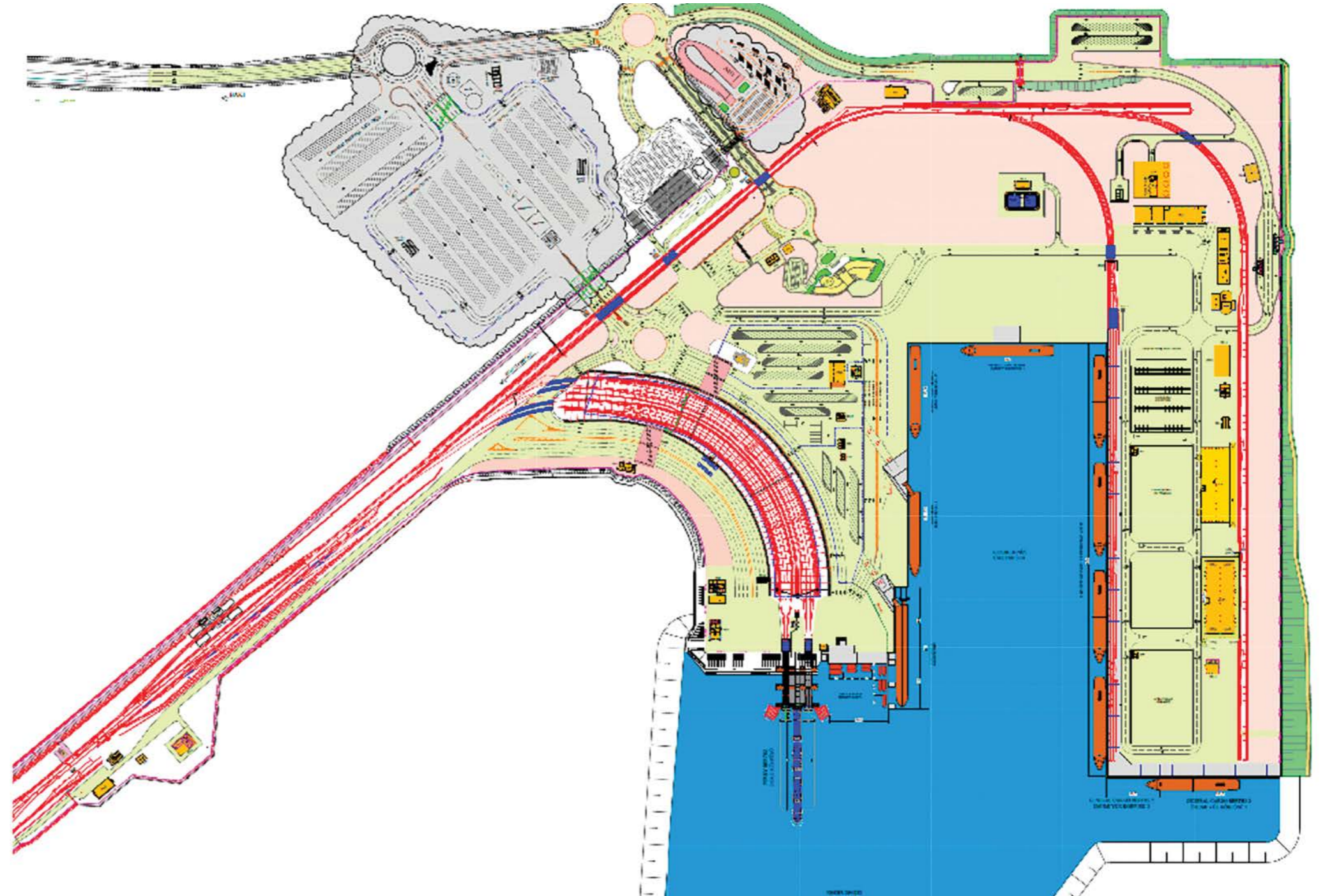
**EIB** HYDROTRANS  
ENGINEERING



Yeni Bakı Beynəlxalq Dəniz Ticarət  
Limanı kompleksinin layihələndirilməsi  
Ələt qəs., AZƏRBAYCAN RESPUBLİKASI

Design of New Baku International  
Sea Trade Port complex  
Alet set., AZERBAIJAN REPUBLIC

Проектирование комплекса Нового  
Бакинского Международного Морского  
Торгового Порты  
пос. Алят, АЗЕРБАЙДЖАНСКАЯ РЕСПУБЛИКА



DƏNİZ QURĞULARI. LİMANLAR  
OFFSHORE STRUCTURES. PORTS  
МОРСКИЕ СООРУЖЕНИЯ. ПОРТЫ



DƏNİZ QURĞULARI. LİMANLAR  
OFFSHORE STRUCTURES. PORTS  
МОРСКИЕ СООРУЖЕНИЯ. ПОРТЫ

**EIB** HYDROTRANS  
ENGINEERING

"Hydrotrans Engineering" Mühəndislik Mərkəzi MMC tərəfindən aşağıda sadalanan qurğuların işçi layihələri hazırlanmışdır: Bərə körpüləri kompleksi: Mərkəzi yanılma körpüsü; İki ədəd üç aşırımlı körpü; İki ədəd istiqamətləndirici dayaq; Mərkəzi keçid körpüsü; Ro-Ro (avtonəqliyyat) körpüsü; Quru yüklər və konteynerlər körpüsü; Xidmət gəmiləri körpüsü; Ələt Limanı dəmiryol

stansiyası və Ələt Baş – Ələt Limanı mənzili və ərazidaxili dəmir yolları; Ərazidaxili avtomobil yolları; Xidməti binalar; kommunikasiya xətləri və qurğular; Avtomobil keçid talvarları; Piyada keçidləri; Su təmizləyici qurğu; Elektrik yarımstansiyaları  
**Ələt qəs, AZƏRBAYCAN RESPUBLİKASI**

Detailed designs of the following structures were performed by "Hydrotrans Engineering" Engineering Center LLC: Complex of ferry bridges (Central Pier, 2 bridge with 3 spans, two guide piers and entry bridge); Ro-Ro bridge (transport); Bridge of dry cargo and containers; Bridge of service vessels. Construction of the railway station and port Alat and port stage Alat

- Alat Main; Construction of roads within the site; Service buildings; communication lines and structures; Highway slabs, Pedestrian crossings, water treatment plant, Power substation  
**Alat set., AZERBAIJAN REPUBLIC**

ООО Инженерным Центром "Hydrotrans Engineering" были разработаны проекты нижеперечисленных сооружений: Комплекс паромных мостов; Центральный пирс; Центральный переходной мост; Два направляющих пирса; Два 3-х пролетных моста; Ro-Ro мост (автомобильный транспорт); Мост сухих грузов контейнеров; Мост обслуживания судов; Проект железнодорожной станции Порт;

Алят и перегона Алят; Главный - Алят Порт; Проект автомобильных дорог в пределах участка; Проект служебных зданий; Проект коммуникационных линий и сооружений; Проект навесов для автомобильного транспорта; Проект пешеходных переходов; Проект водоочистных сооружений; Проект электрических подстанций  
**пос. Алят, АЗЕРБАЙДЖАНСКАЯ РЕСПУБЛИКА**

**EIB** HYDROTRANS  
ENGINEERING



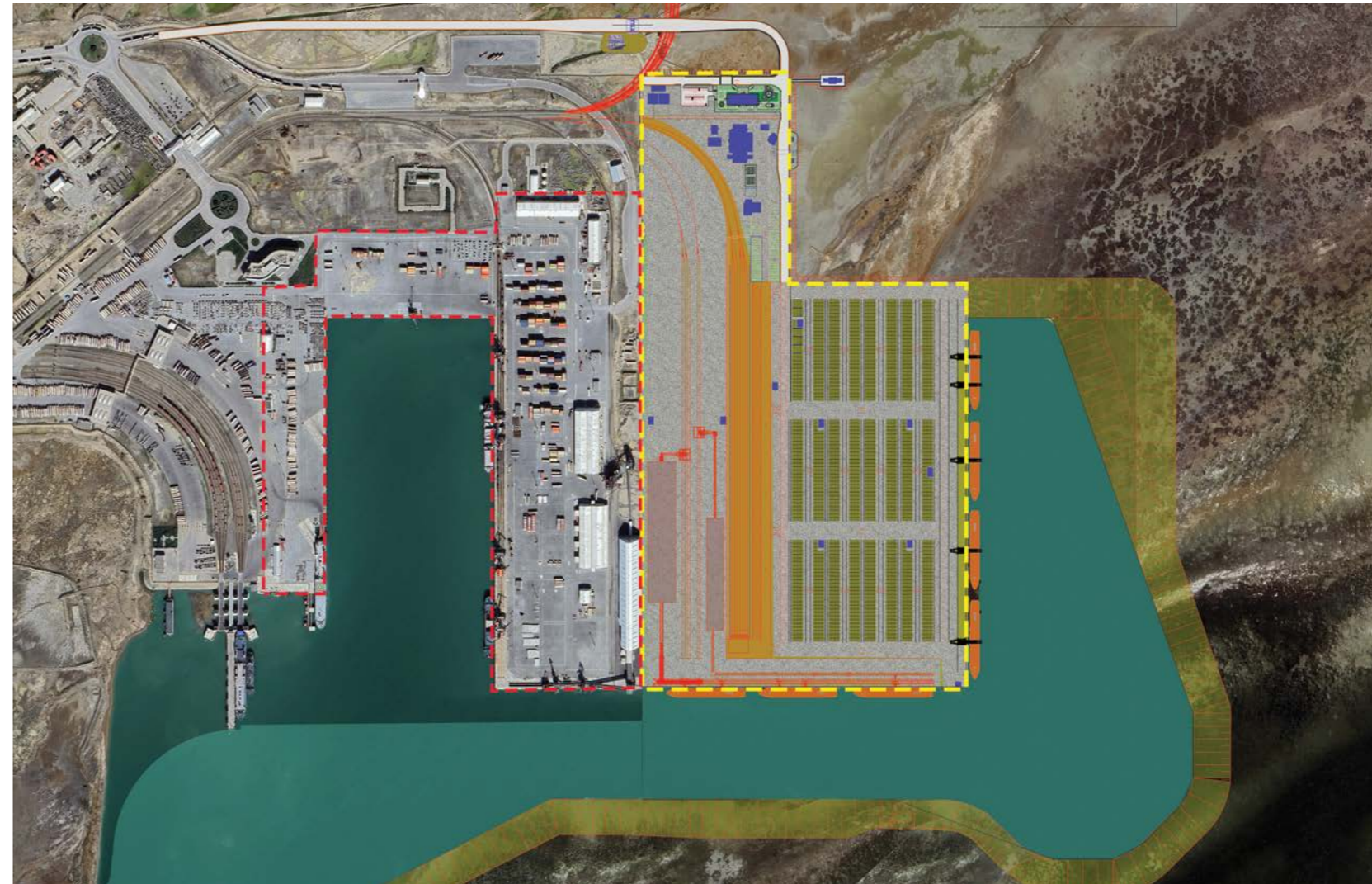
DƏNİZ QURĞULARI. LİMANLAR  
OFFSHORE STRUCTURES. PORTS  
МОРСКИЕ СООРУЖЕНИЯ. ПОРТЫ

**EIB** HYDROTRANS  
ENGINEERING

Yeni Bakı Beynəlxalq Dəniz Ticarət  
Limanı kompleksinin layihələndirilməsi  
Əlat qəs., AZƏRBAYCAN RESPUBLİKASI

Design of New Baku Internation-al  
Sea Trade Port complex  
Alat set., AZERBAIJAN REPUBLIC

Проектирование комплекса Нового  
Бакинского Международного Морского  
Торгового Порты  
пос. Алят, АЗЕРБАЙДЖАНСКАЯ РЕСПУБЛИКА



DƏNİZ QURĞULARI. LİMANLAR  
OFFSHORE STRUCTURES. PORTS  
МОРСКИЕ СООРУЖЕНИЯ. ПОРТЫ

**EIB** HYDROTRANS  
ENGINEERING

Yeni Beynəlxalq Dəniz Ticarət  
Kompleksi. 2ci Mərhələ.  
AZƏRBAYCAN RESPUBLİKASI

New International Sea Trade Port  
Complex. 2nd Phase  
AZERBAIJAN REPUBLIC

Новый Международный Морской  
Торговый Порт. Вторая фаза  
АЗЕРБАЙДЖАНСКАЯ РЕСПУБЛИКА

DƏNİZ QURĞULARI. LİMANLAR  
OFFSHORE STRUCTURES. PORTS  
МОРСКИЕ СООРУЖЕНИЯ. ПОРТЫ


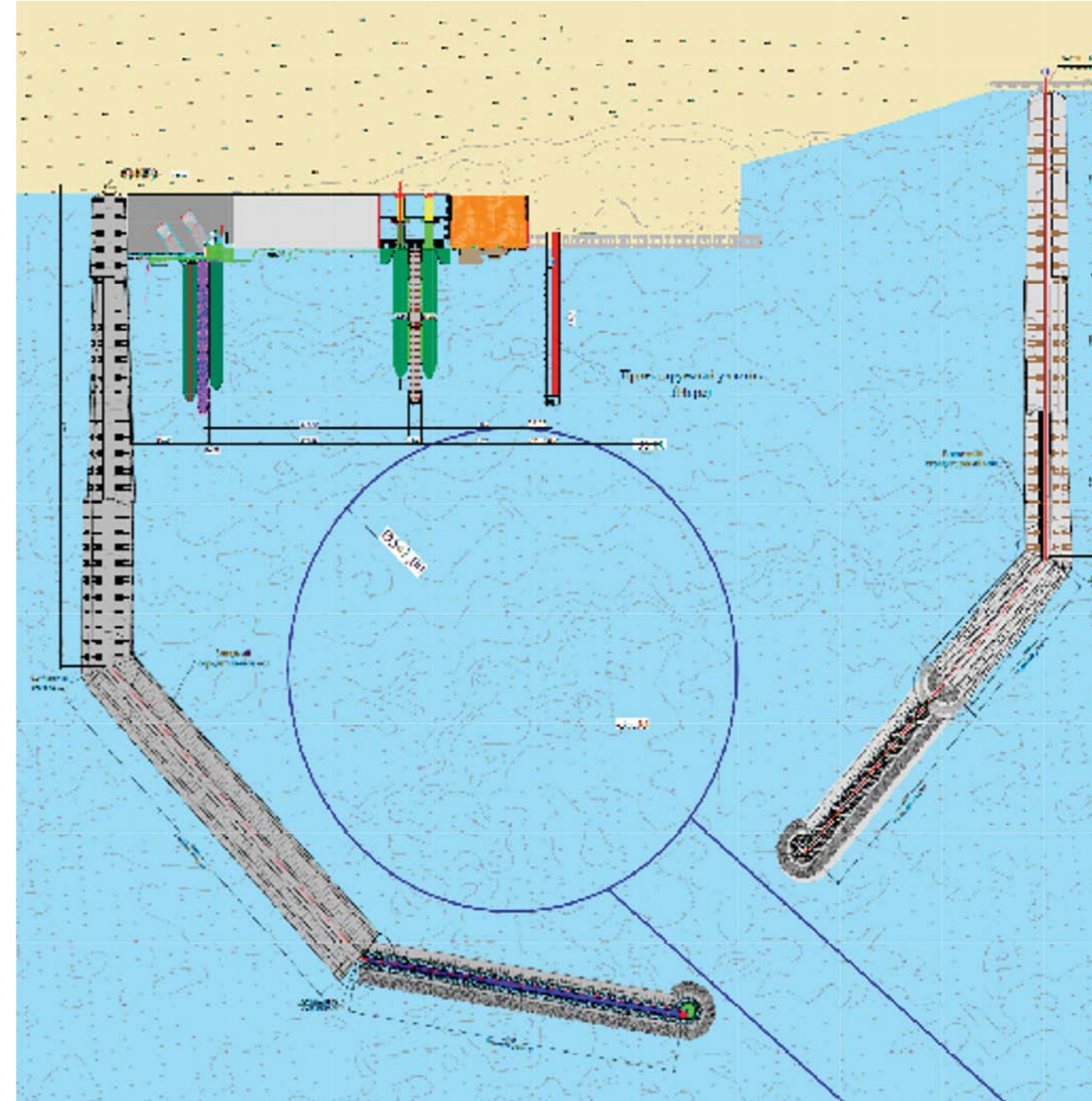
**EIB** HYDROTRANS  
ENGINEERING



Kurik limanında bərə kompleksinin layihələndirilməsi və universal yük-sərnişin bərələrinin istismarı  
Kurik, QAZAXISTAN RESPUBLİKASI

Design of a ferry complex in the port of Kuryk and operation of universal cargo-and- passenger ferries  
Kuryk, KAZAKHSTAN REPUBLIC

Проектирование паромного комплекса в порту Курьк и эксплуатация универсальных грузопассажирских паромов  
Курьк, РЕСПУБЛИКА КАЗАХСТАН



DƏNİZ QURĞULARI. LİMANLAR  
OFFSHORE STRUCTURES. PORTS  
МОРСКИЕ СООРУЖЕНИЯ. ПОРТЫ


**EIB** HYDROTRANS  
ENGINEERING



Kuryk limanında bərə kompleksinin layihələndirilməsi və universal yük-sərnişin bərələrinin istismarı  
Kuryk, QAZAXISTAN RESPUBLİKASI

Design of ferry complex in Kuryk port and exploitation of universal passenger-freight ferries  
Kuryk, KAZAKHSTAN REPUBLIC

Проектирование паромного комплекса в порту Курык и эксплуатация универсальных грузопассажирских паромов  
Курык, РЕСПУБЛИКА КАЗАХСТАН



**Texniki şərtlərə əsasən aşağıdakılar icra olunmuşdur:**  
Dəmiryol bərələrinin qəbulu üçün 174m\*13,4 m ölçülü pirsin layihəsi 18,2m\*17,8m ölçülü şərq və qərb istiqamətləndirici dayaqların layihəsi Qaldırıcı keçid körpülərinin dayaqlarının layihəsi  
Ro-Ro və Ro-Pax tipli gəmilərin qəbulu üçün 174m\*11,6m ölçülü pirsin layihəsi, 250m+33m uzunluqlu şərq qoruyucu bəndin sonunun layihəsi 393m +33m uzunluqlu qərb qoruyucu bəndin sonunun layihəsi

QAZAXISTAN RESPUBLİKASI

**According to the terms of reference following works were carried out:** Project of pier for receiving railway ferries with the dimensions of 174m \* 13,4m The project of the eastern and western support with the dimensions of 18.2 m \* 17.8 m Arrangement of bored piles under linkspan Project of pier for the reception of Ro-Ro and design of a 174mx11,6m pier for receiving Ro-Pax type vessels  
Project of 250m + 33m long eastern protection mole in length,  
Project of 393 m + 33 m long western protection mole

KAZAKHSTAN REPUBLIC

**Согласно технического задания было осуществлено:** Проектирование пирса для приема ж/д паромов, габариты 174м.\*13,4 м Проектирование восточной и западной паловых опор, габариты 18,2м\*17,8м Проектирование опор под подъемно-переходные мосты Проектирование пирса для приема автомобильных паромов Ro-Ro и Проект причала 174м\*11,6м для приема судов типа Ro-Pax Проектирование конца восточного оградительного мола длиной 250 м+33 м Проектирование конца западного оградительного мола длиной 393м+33 м

РЕСПУБЛИКА КАЗАХСТАН

DƏNİZ QURĞULARI. LİMANLAR  
OFFSHORE STRUCTURES. PORTS  
МОРСКИЕ СООРУЖЕНИЯ. ПОРТЫ



**EIB** HYDROTRANS  
ENGINEERING

Azərbaycan Respublikası Dövlət Sərhəd Xidmətinin gəmiləri üçün Astara rayonunda limanın layihələndirilməsi  
Astara r, AZƏRBAYCAN RESPUBLİKASI

Designing a port in the Astara region for ships of the State Border Service of the Republic of Azerbaijan  
Astara region, AZERBAIJAN REPUBLIC

Проектирование порта в Астаринском районе для судов государственной пограничной службы АР  
Астаринский район, АЗЕРБАЙДЖАНСКАЯ РЕСПУБЛИКА



CASPIAN SEA

DƏNİZ QURĞULARI. LİMANLAR  
OFFSHORE STRUCTURES. PORTS  
МОРСКИЕ СООРУЖЕНИЯ. ПОРТЫ

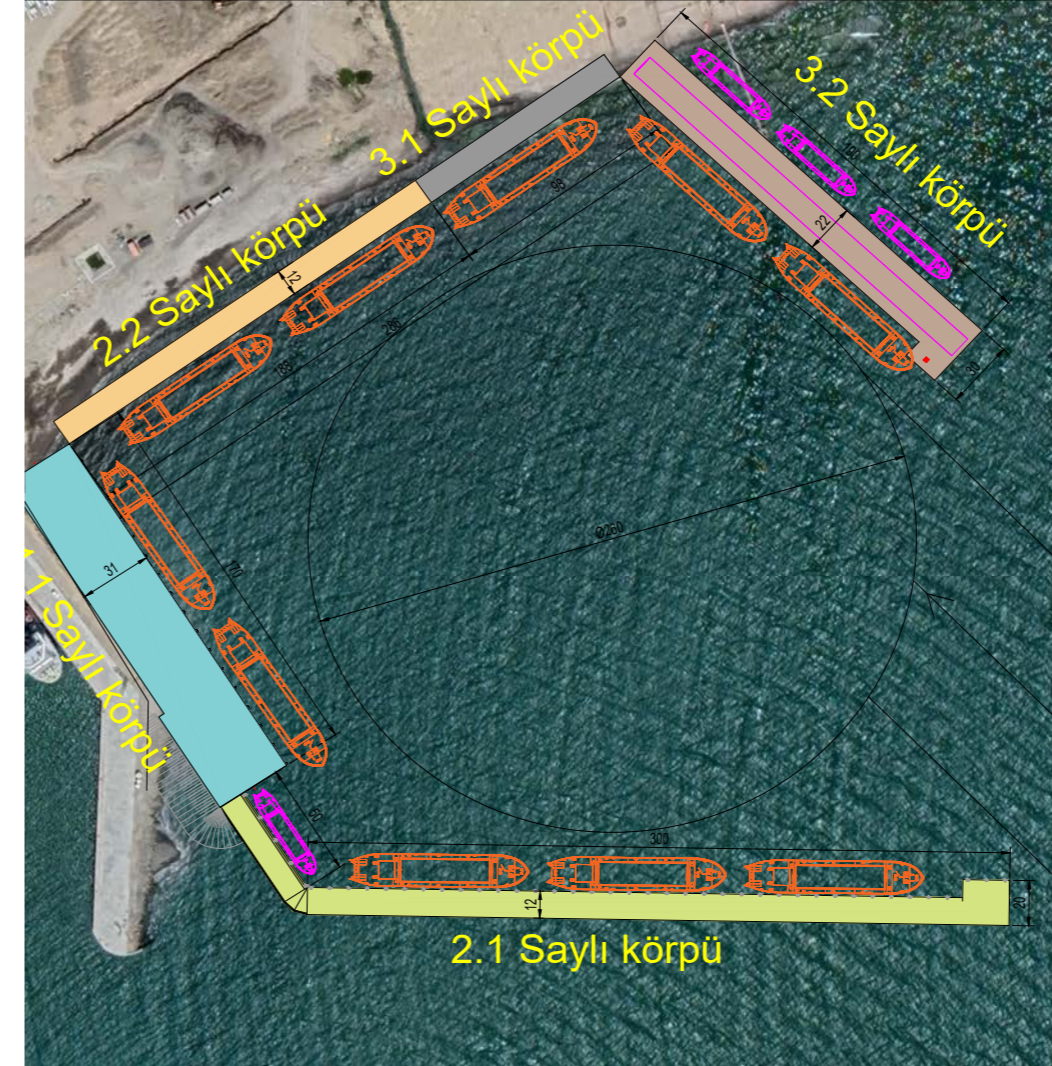
**EIB** HYDROTRANS  
ENGINEERING



"ISRAEL SHIPYARDS Ltd-HAIFA" şirkəti ilə birgə Azərbaycan Respublikası Dövlət Sərhəd Xidmətinin gəmiləri üçün Türkan qəsəbəsində tərsənə körpüsünün layihələndirilməsi Türkan qəs., AZƏRBAYCAN RESPUBLİKASI

Designing a berth in the Turkan settlement for the ships of the State Border Service of the Republic of Azerbaijan together with the company "ISRAEL SHIPYARDS Ltd-HAIFA" Turkan set., AZERBAIJAN REPUBLIC

Проектирование причала в поселке Тюркан для судов Государственной пограничной службы Азербайджанской Республики совместно с компанией "ISRAEL SHIPYARDS Ltd-HAIFA" Поселок Тюркан, АЗЕРБАЙДЖАНСКАЯ РЕСПУБЛИКА



Bakı şəhəri, Qaradağ rayonu, Salyan şossesi, 3,14 km ünvanında Dəniz Əməliyyatları Bazası akvatoriyasında layihələndirilən yanalma körpüləri və qurğuları Qaradağ r., AZƏRBAYCAN RESPUBLİKASI

Berths and facilities will be built in the waters of the Naval Operational Base at 3.14 km of the Salyan highway, Baku city, Garadagh district Garadagh district, AZERBAIJAN REPUBLIC

Причалы и сооружения, запроектированные в акватории базы военно-морских операций на 3,14 км Сальянского шоссе Гарадагского района, г. Баку Гарадагский район, АЗЕРБАЙДЖАНСКАЯ РЕСПУБЛИКА

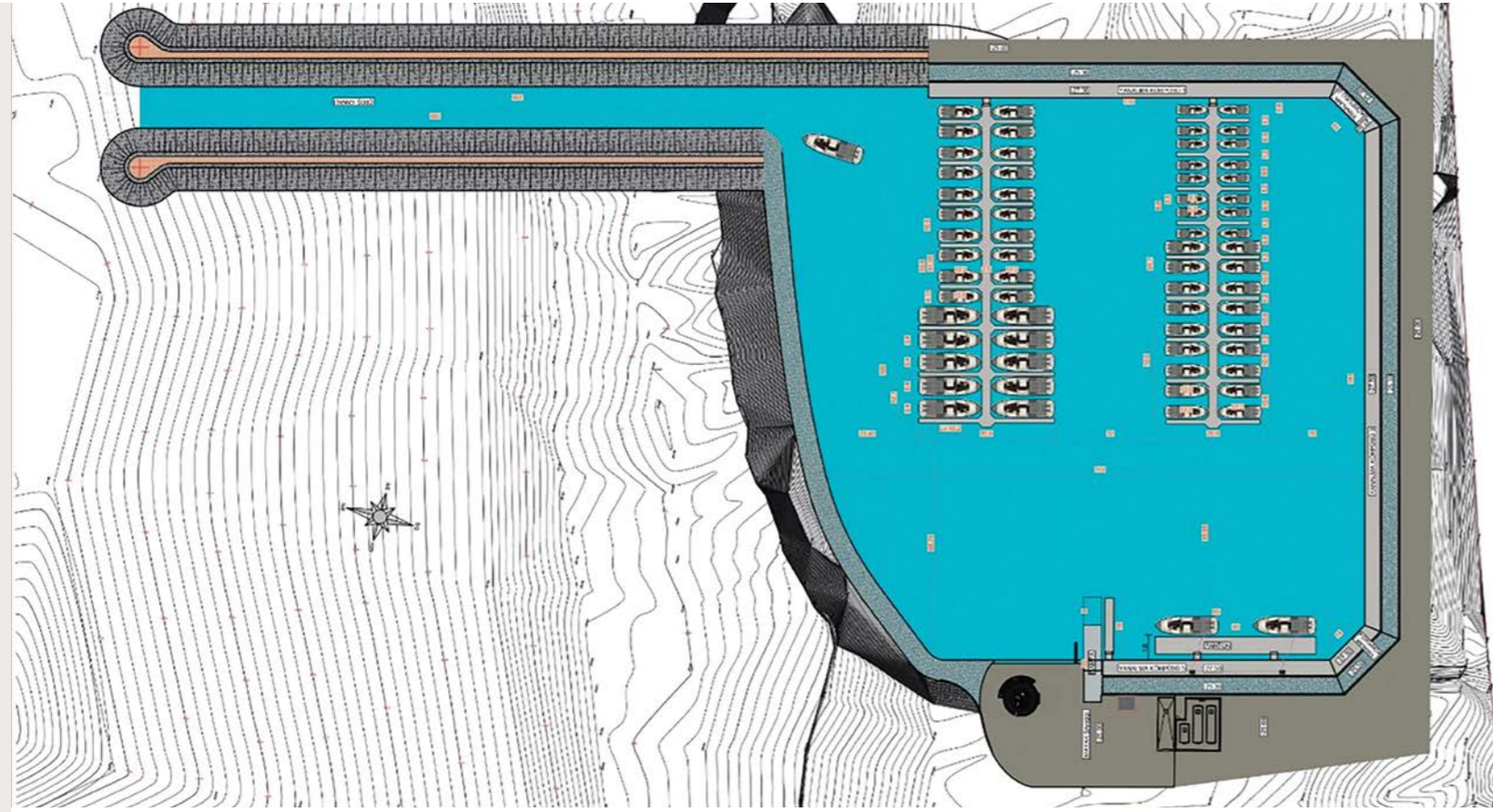


DƏNİZ QURĞULARI. LİMANLAR  
OFFSHORE STRUCTURES. PORTS  
МОРСКИЕ СООРУЖЕНИЯ. ПОРТЫ

**EIB** HYDROTRANS  
ENGINEERING

DƏNİZ QURĞULARI. LİMANLAR  
OFFSHORE STRUCTURES. PORTS  
МОРСКИЕ СООРУЖЕНИЯ. ПОРТЫ

**EIB** HYDROTRANS  
ENGINEERING



"Sea Breeze" kurort kompleksi üçün yaxt-klub.  
Xəzər dənizinin 2,5 hektar (dənizə çıxışı olan) akvatoriyasında qayıqların və yaxtaların və üzən pontonların dayanması üçün texniki və hidrotexniki qurğuların yenidən qurul-ması layihəsi.  
Sahilbərkitmə, dalğaqrıranlar, torpaq və daş bəndləri, üzən pontonlar, yanalmalar, estakadalar, platfor-malar və giriş kanalları layihələndirilmişdir. Akvatoriya 60-dan çox böyük və kiçik qayıq və yaxtaları qəbul etmək qabiliyyətinə malikdir. İstirahət zonasına gəzinti üçün bulvar, mayak və əyləncə mərkəzi daxildir.  
Nardaran qəs., AZƏRBAYCAN RESPUBLİKASI

Yacht club for the resort complex "Sea Breeze".  
Project of reconstruction of engineering and hydraulic structures for berthing of boats and yachts and floating pontoons for maintenance, in the waters of the Caspian Sea of 2.5 hectares (with a canal exit to the sea). Bank protection, breakwaters, earthen and stone dams, floating pontoons, jetties, flyovers, platforms and inlets. The water area can accommodate more than 60 large and small boats and yachts. The recreation area includes a walking boulevard, a lighthouse and an entertainment center  
Nardaran set., AZERBAIJAN REPUBLIC

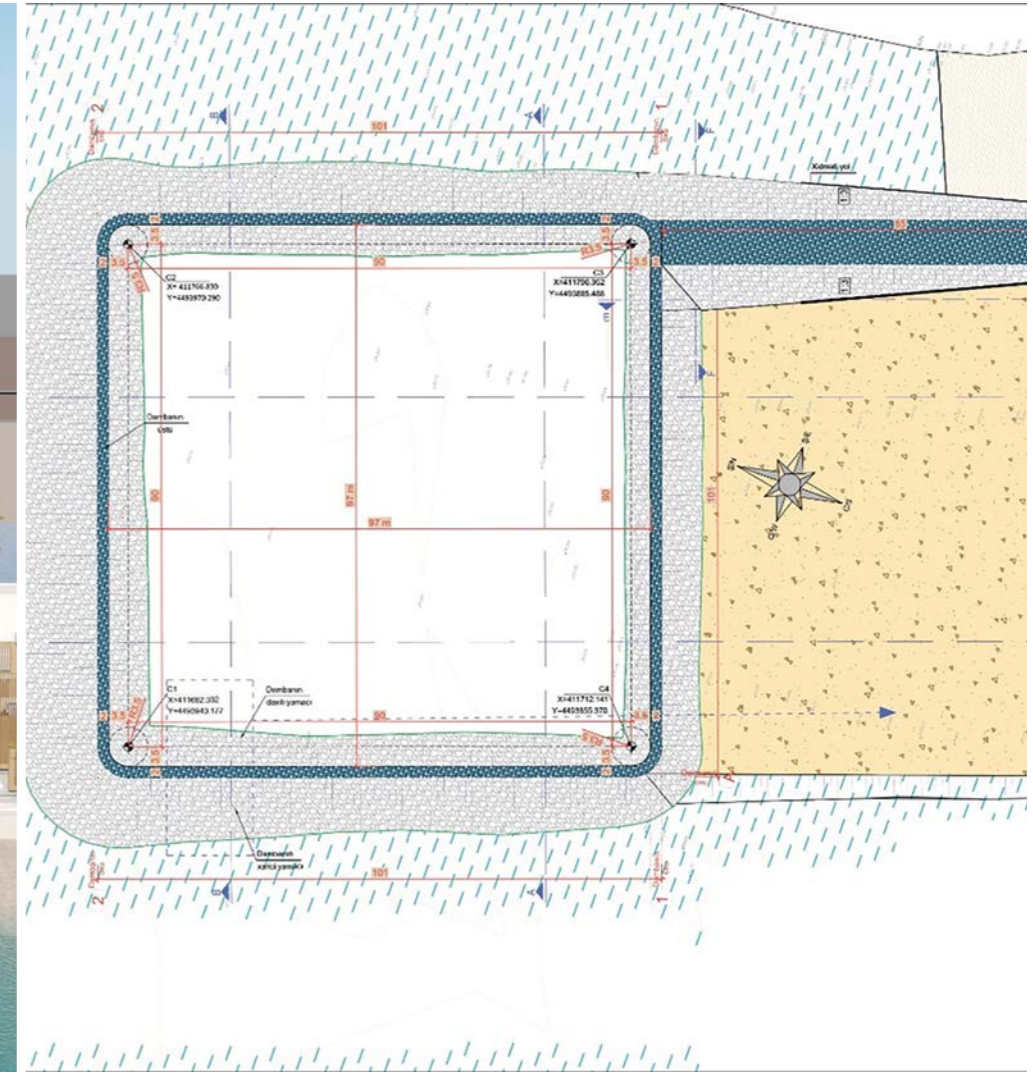
Яхт-клуб курортного комплекса "Sea Breeze".  
Проект реконструкции технических и гидротехнических сооружений для стоянки катеров, яхт и плавучих понтонов для обслуживания, на акватории Каспийского моря 2,5 га (с выходом канала в море).  
Запроектированы берегоукрепление, волноломы, земляные и каменные дамбы, плавучие понтоны, причалы, эстакады, платформы и входные каналы. Акватория может вместить более 60-ти больших и малых катеров и яхт. Зона отдыха предусматривает прогулочный бульвар, маяк и развлекательный центр  
Поселок Нардаран, АЗЕРБАЙДЖАНСКАЯ РЕСПУБЛИКА



"Nikki Beach Bakı" layihəsi çərçivəsində süni adanın layihələndirilməsi.  
Ərazisi 1 ha-dan artıq olan ada Nardaran qəsəbəsində, Xəzər dənizi sahilindən 100 m uzaqlıqda yerləşir. Süni ada mövcud dəniz səviyyəsindən 2.5 m hündürlükdədir.  
Nardaran qəs., AZƏRBAYCAN RESPUBLİKASI

Design of the artificial island within the framework of the "Nikki Beach Baku" project.  
The island with an area of more than 1 ha is located in Nardaran settlement, 100 m away from the coast of the Caspian Sea. The artificial island is 2.5m above the current sea level.  
Nardaran set., AZERBAIJAN REPUBLIC

Проектирование искусственного острова в рамках проекта "Nikki Beach Baku".  
Остров площадью более 1 га расположен в поселке Нардаран в 100 м от побережья Каспийского моря. Искусственный остров находится на высоте 2,5 м над уровнем моря.  
Поселок Нардаран, АЗЕРБАЙДЖАНСКАЯ РЕСПУБЛИКА



DƏNİZ QURĞULARI. LİMANLAR  
OFFSHORE STRUCTURES. PORTS  
МОРСКИЕ СООРУЖЕНИЯ. ПОРТЫ



Mahaçqala limanının yenidən qurulması  
qurulması layihəsi  
Mahaçqala, DAĞISTAN RESPUBLİKASI

Design of the reconstruction of the  
Makhachkala port  
Makhachkala, AGESTAN REPUBLIC

Проект реконструкции  
Махачалинского порта  
Махачкала, РЕСПУБЛИКА ДАГЕСТАН

EIB HYDROTRANS  
ENGINEERING



Putu qəsəbəsində Müdafiə  
Nazirliyi üçün hərbi dəniz  
bazasının layihələndirilməsi  
AZƏRBAYCAN RESPUBLİKASI

Design of a naval base for the Minis-  
try of Defense in the village of Puta  
AZERBAIJAN REPUBLIC

Проектирование военно-морской базы  
для министерства обороны в поселке  
Пу́та  
АЗЕРБАЙДЖАНСКАЯ РЕСПУБЛИКА

DƏNİZ QURĞULARI. LİMANLAR  
OFFSHORE STRUCTURES. PORTS  
МОРСКИЕ СООРУЖЕНИЯ. ПОРТЫ

EIB HYDROTRANS  
ENGINEERING

DƏNİZ QURĞULARI. LİMANLAR  
OFFSHORE STRUCTURES. PORTS  
МОРСКИЕ СООРУЖЕНИЯ. ПОРТЫ

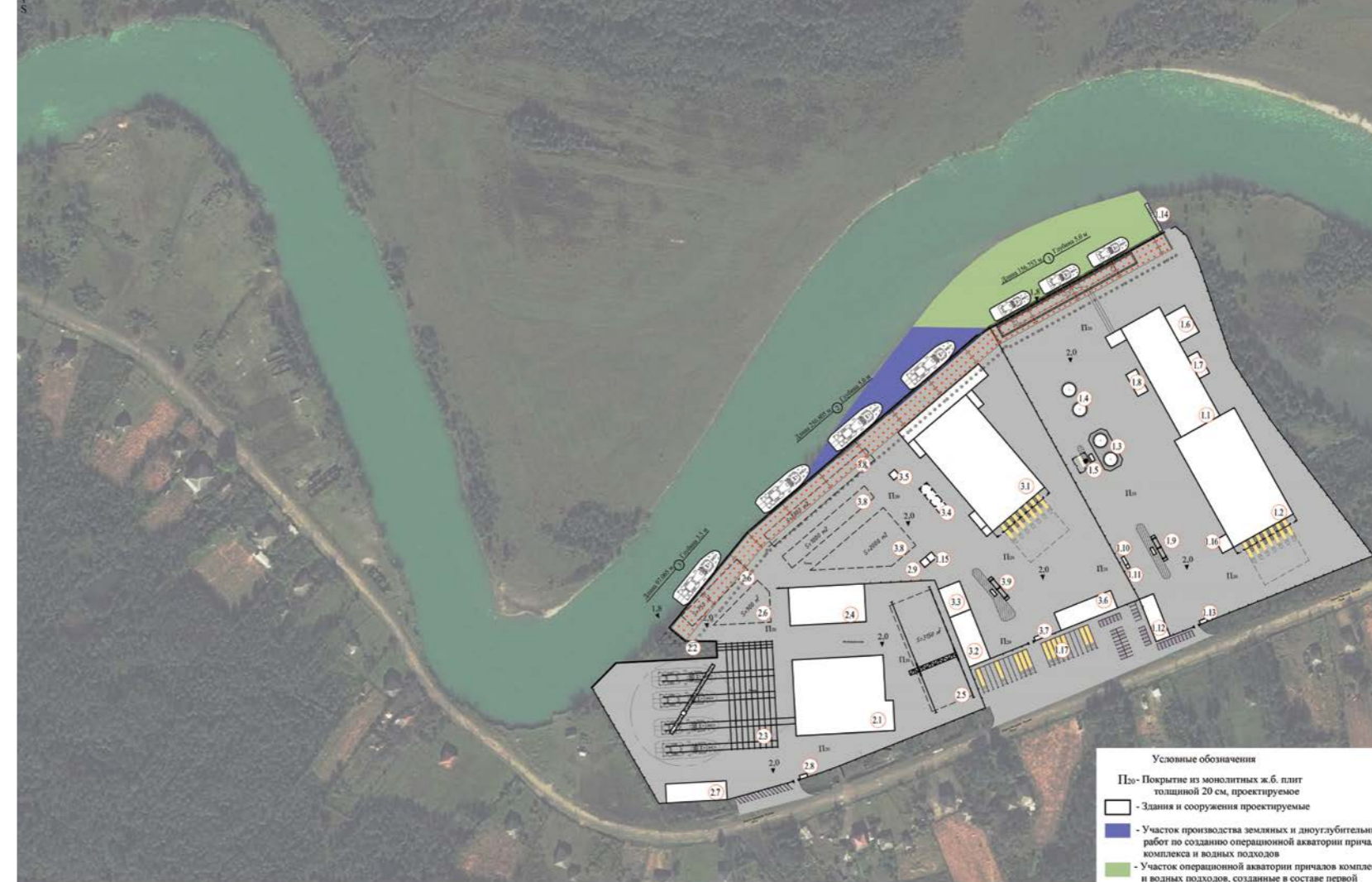


Çoxfunksiyalı Dəniz Terminali "Sarja". Təxli terminalı. Hidrotexniki qurğular. İşçi layihəsi üçün layihə-smeta sənədlərinin (L.S.S.) hazırlanması  
Sarja, QAZAXISTAN RESPUBLİKASI

Development of design and estimate documentation (DED) for the working draft "Multifunctional Marine Terminal "Sarzha".  
Grain terminal. Hydrotech-Sarzha, KAZAKHSTAN REPUBLIC

Разработка проектно-сметной документации (ПСД). «Многофункциональный морской терминал «Саржа». Зерновой терминал.  
Гидротехнические Сооружения Саржа, КАЗАХСТАНСКАЯ РЕСПУБЛИКА

EIB HYDROTRANS  
ENGINEERING



DƏNİZ QURĞULARI. LİMANLAR  
OFFSHORE STRUCTURES. PORTS  
МОРСКИЕ СООРУЖЕНИЯ. ПОРТЫ

Kulevi kəndində Xobi çayı üzərində çay bərəsinin layihələndirilməsi  
Kulevi, GÜRCÜSTAN RESPUBLİKASI

Design of a river berth on the Khobi River in the village of Kulevi  
Kulevi, REPUBLIC OF GEORGIA

Проектирование речного причала на реке Хоби в селе Кулеви  
Кулеви, РЕСПУБЛИКА ГРУЗИЯ

EIB HYDROTRANS  
ENGINEERING

**EIB** HYDROTRANS  
ENGINEERING



PROFESSIONAL ENGINEERING SERVICES

**HYDROTRANS  
ENGINEERING**

**НІДРОТЕХНІКІ ВƏ MELІORASІYA QURĞULARI  
HYDROTECHNICAL AND MELIORATION FACILITIES  
ГИДРОТЕХНИЧЕСКИЕ И МЕЛИОРАТИВНЫЕ  
СООРУЖЕНИЯ**



HİDROTEKNİKİ  
VƏ MELİORASIYA QURĞULARI  
HYDROTECHNICAL AND  
AMELIORATION FACILITIES  
ГИДРОТЕХНИЧЕСКИЕ И  
МЕЛИОРАТИВНЫЕ СООРУЖЕНИЯ



Taxtakörpü su anbarının  
və SES-in layihələndirilməsi.  
AZƏRBAYCAN RESPUBLİKASI

Design of Takhtakörpü water  
reservoir and HPP.  
AZERBAIJAN REPUBLIC

Проектирование водохранилища  
Тахтакорпю и ГЭС.  
АЗЕРБАЙДЖАНСКАЯ РЕСПУБЛИКА

**EIB** HYDROTRANS  
ENGINEERING



Taxtakörpü su anbarı tunelinin layihəsi  
AZƏRBAYCAN RESPUBLİKASI

Tunnel project of Takhtakörpü water  
reservoir  
AZERBAIJAN REPUBLIC

Проектирование тоннеля для  
водохранилища Тахтакөрпю  
АЗЕРБАЙДЖАНСКАЯ РЕСПУБЛИКА

**EIB** HYDROTRANS  
ENGINEERING

HİDROTEKNİKİ  
VƏ MELİORASIYA QURĞULARI  
HYDROTECHNICAL AND  
AMELIORATION FACILITIES  
ГИДРОТЕХНИЧЕСКИЕ И  
МЕЛИОРАТИВНЫЕ СООРУЖЕНИЯ

HİDROTEKNİKİ  
VƏ MELİORASIYA QURĞULARI  
HYDROTECHNICAL AND  
AMELIORATION FACILITIES  
ГИДРОТЕХНИЧЕСКИЕ И  
МЕЛИОРАТИВНЫЕ СООРУЖЕНИЯ



Vəlvələçay-Tahtakörpü kanalının layihələndirilməsi. VTK kanalı SAK KM 500+800-dən başlayır. Ümumi uzunluğu. L= 30 km  
AZƏRBAYCAN RESPUBLİKASI

Design of the Velvelechay Tahtakorpu canal. VTC begins at KM 50+800 SAC. Total length L= 30 km  
AZERBAIJAN REPUBLIC

Проектирование канала Вельвелечай-Тахтакёрпю. Канал берет начало на KM 500+800 САК. Общая протяженность L=30км  
АЗЕРБАЙДЖАНСКАЯ РЕСПУБЛИКА

EIB HYDROTRANS  
ENGINEERING



"Tahtakörpü-Ceyranbatan" kanalının layihəsi. L=100 km  
AZƏRBAYCAN RESPUBLİKASI

Project of the "Tahtakorpu - Jeyranbatan" canal. L=100 km  
AZERBAIJAN REPUBLIC

Проектирование канала «Тахтакёрпю –Джейранбатан». L=100 км  
АЗЕРБАЙДЖАНСКАЯ РЕСПУБЛИКА

HİDROTEKNİKİ  
VƏ MELİORASIYA QURĞULARI  
HYDROTECHNICAL AND  
AMELIORATION FACILITIES  
ГИДРОТЕХНИЧЕСКИЕ И  
МЕЛИОРАТИВНЫЕ СООРУЖЕНИЯ

EIB HYDROTRANS  
ENGINEERING

HİDROTEKNİKİ  
VƏ MELİORASIYA QURĞULARI  
HYDROTECHNICAL AND  
AMELIORATION FACILITIES  
ГИДРОТЕХНИЧЕСКИЕ И  
МЕЛИОРАТИВНЫЕ СООРУЖЕНИЯ



Şimal çaylarında sugötürən qurğuların  
və nəqlədiçi kanalların layihələndir-  
ilməsi  
AZƏRBAYCAN RESPUBLİKASI

Design of irrigation facilities and trans-  
port canals in the north-  
ern rivers  
AZERBAIJAN REPUBLIC

Проектирование ирригационных  
сооружений и транспортных  
каналов на  
северных реках  
АЗЕРБАЙДЖАНСКАЯ РЕСПУБЛИКА

EIB HYDROTRANS  
ENGINEERING



Təsərrüfatarası suvarma şəbəkəsinin  
bərpaşı və Samur-Abşeron kanalının baş  
qurğusunun sudurulduçu hovuzunun  
inşaası  
AZƏRBAYCAN RESPUBLİKASI

Rehabilitation of interfarm irriga-  
tion net-  
work and construction of a setting tank for  
Samur – Ab sheron canal headwork  
AZERBAIJAN REPUBLIC

Проектирование реконструкции  
межхозяйственной оросительной сети и  
отстойника головного сооружения Самур –  
Апшеронского канала  
АЗЕРБАЙДЖАНСКАЯ РЕСПУБЛИКА

EIB HYDROTRANS  
ENGINEERING

HİDROTEKNİKİ  
VƏ MELİORASIYA QURĞULARI  
HYDROTECHNICAL AND  
AMELIORATION FACILITIES  
ГИДРОТЕХНИЧЕСКИЕ И  
МЕЛИОРАТИВНЫЕ СООРУЖЕНИЯ



HİDROTEKNİKİ  
VƏ MELİORASIYA QURĞULARI  
HYDROTECHNICAL AND  
AMELIORATION FACILITIES  
ГИДРОТЕХНИЧЕСКИЕ И  
МЕЛИОРАТИВНЫЕ СООРУЖЕНИЯ

Araz çayının yeni qolunun  
layihəsi, 0-5 km. Baş qurğu.  
AZƏRBAYCAN RESPUBLİKASI

Project of new riverbed for Araz river.  
Headworks  
AZERBAIJAN REPUBLIC

Проект нового русла реки Араз, 0-5 км.  
Головное сооружение  
АЗЕРБАЙДЖАНСКАЯ РЕСПУБЛИКА

**EIB** HYDROTRANS  
ENGINEERING



HİDROTEKNİKİ  
VƏ MELİORASIYA QURĞULARI  
HYDROTECHNICAL AND  
AMELIORATION FACILITIES  
ГИДРОТЕХНИЧЕСКИЕ И  
МЕЛИОРАТИВНЫЕ СООРУЖЕНИЯ

Abşeron magistral kanalı.  
AZƏRBAYCAN RESPUBLİKASI

Absheron main canal.  
AZERBAIJAN REPUBLIC

Абшеронский магистральный  
канал  
АЗЕРБАЙДЖАНСКАЯ РЕСПУБЛИКА

**EIB** HYDROTRANS  
ENGINEERING

HİDROTEKNİKİ  
VƏ MELİORASIYA QURĞULARI  
HYDROTECHNICAL AND  
AMELIORATION FACILITIES  
ГИДРОТЕХНИЧЕСКИЕ И  
МЕЛИОРАТИВНЫЕ СООРУЖЕНИЯ



Abşeron birləşdirici kanalı  
AZƏRBAYCAN RESPUBLİKASI

Absheron connecting canal.  
AZERBAIJAN REPUBLIC

Абшеронский соединительный  
канал  
АЗЕРБАЙДЖАНСКАЯ РЕСПУБЛИКА

EIB HYDROTRANS  
ENGINEERING



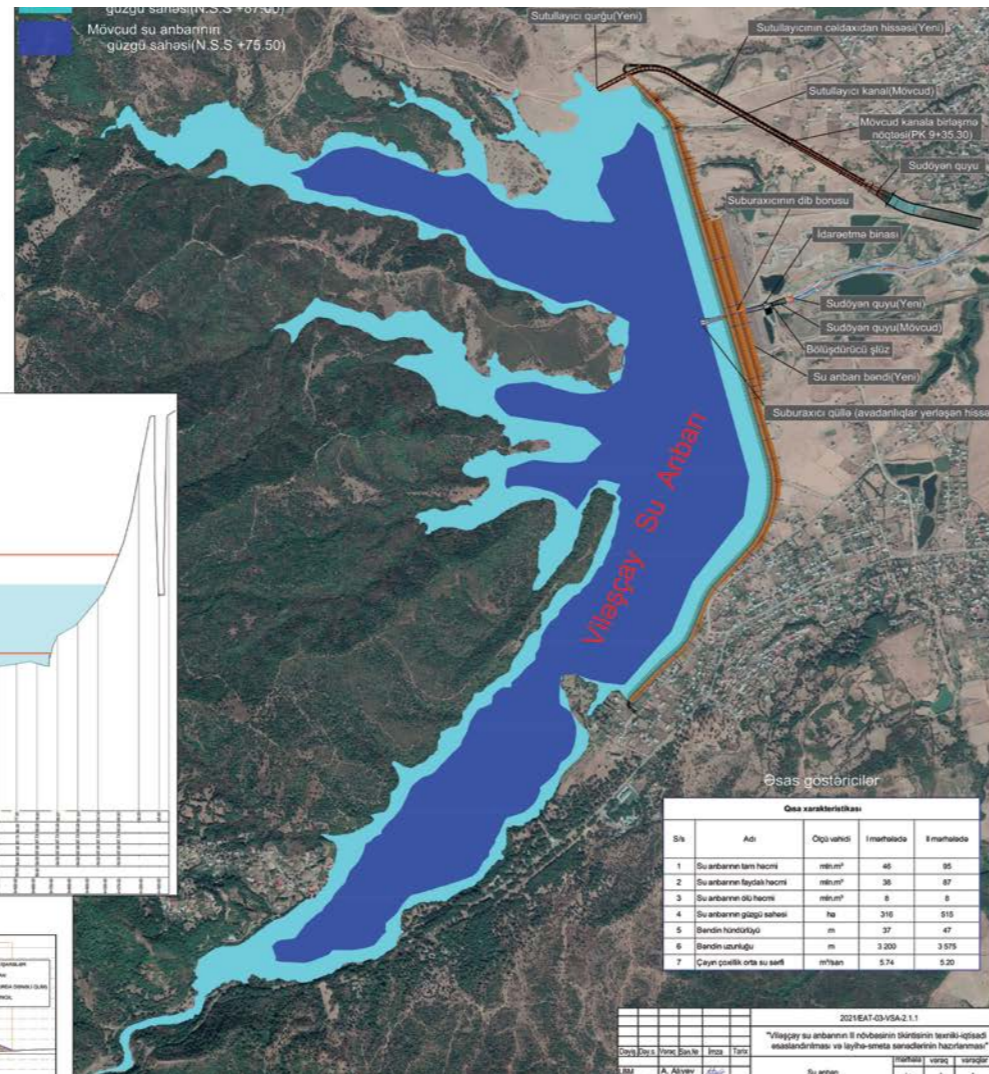
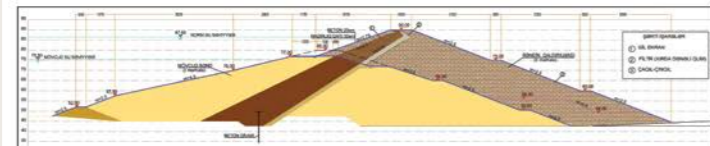
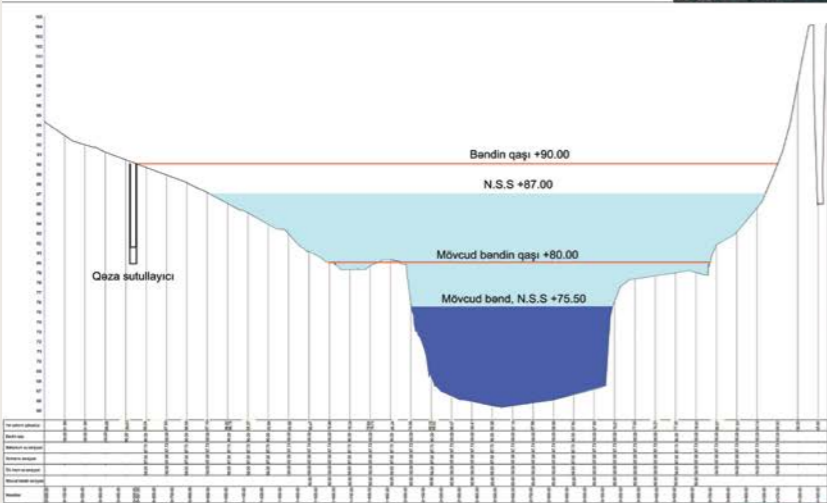
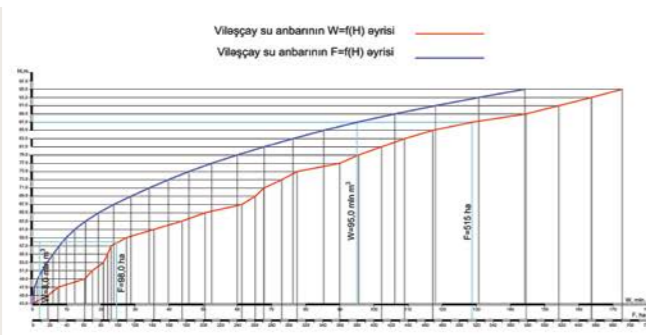
Taxtakörpü birləşdirici  
kanalı.  
AZƏRBAYCAN RESPUBLİKASI

Taxtakorpu connecting canal.  
AZERBAIJAN REPUBLIC

Соединительный канал  
Тахтакорпу  
АЗЕРБАЙДЖАНСКАЯ РЕСПУБЛИКА

EIB HYDROTRANS  
ENGINEERING

HİDROTEKNİKİ  
VƏ MELİORASIYA QURĞULARI  
HYDROTECHNICAL AND  
AMELIORATION FACILITIES  
ГИДРОТЕХНИЧЕСКИЕ И  
МЕЛИОРАТИВНЫЕ СООРУЖЕНИЯ



Viləşçay su anbarının II növbəsinin tikintisinin texniki-iqtisadi əsaslandırılması və layihə-smeta sənədlərinin hazırlanması  
AZƏRBAYCAN RESPUBLİKASI

Feasibility study for the construction of the II phase of the Vilashchay reservoir» preparation of design estimates  
AZERBAIJAN REPUBLIC

Подготовка Технико-экономического обоснования и проектно-сметной документации строительства II очереди Виляшчайского водохранилища  
АЗЕРБАЙДЖАНСКАЯ РЕСПУБЛИКА

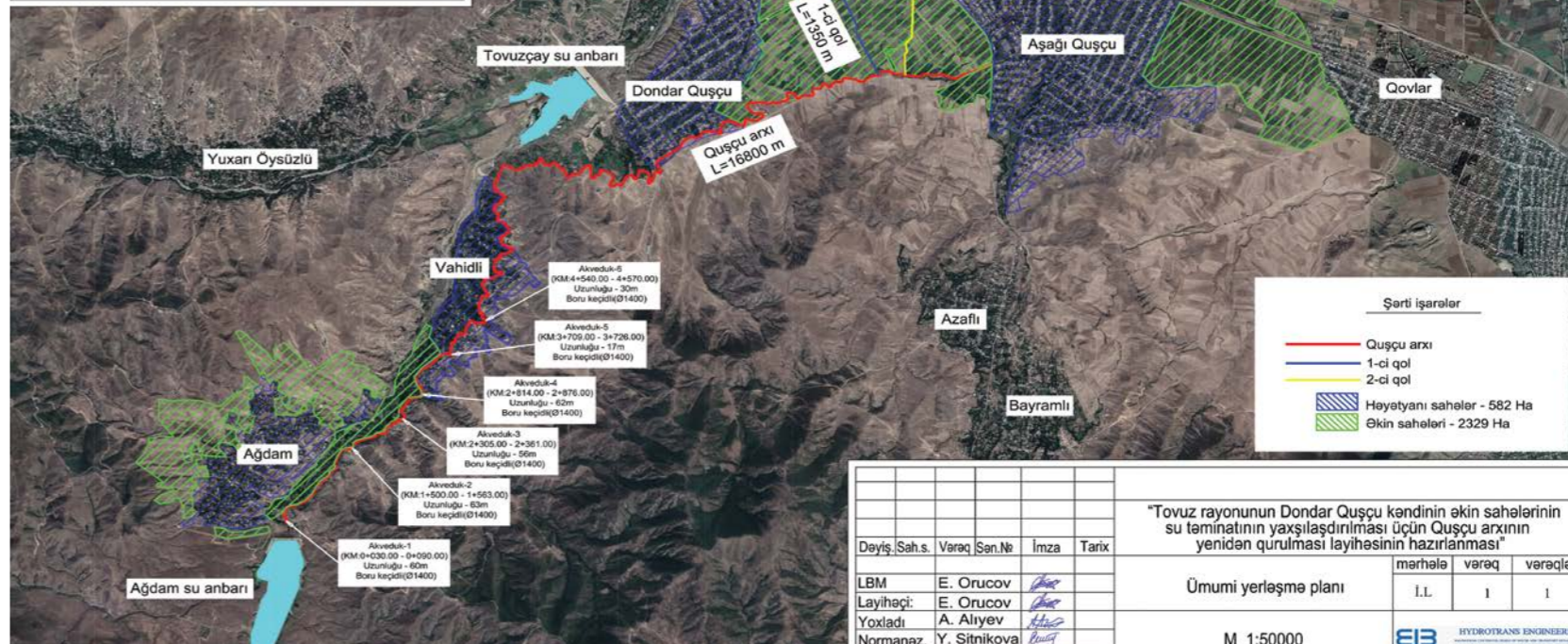
«Təsdiq edirəm»

Tovuz rayonu İcra Hakimiyyətinin başçısı M. Məmmədov

«-----»-----2022-ci il

Razılaşdırılıb:

1. Tovuz rayonu İcra Hakimiyyəti başçısının birinci müavini
2. Tovuz rayonu İcra Hakimiyyətinin Memarlıq və tikinti şöbəsinin müdiri
3. Tovuz rayonu Suvarma Sistemləri İdarəsinin reisi



Lot 7. Tovuz rayonunun Dondar Quşçu kəndinin əkin sahələrinin su təminatının yaxşılaşdırılması üçün Quşçu arxının yenidən qurulmasının layihə sənədlərinin hazırlanması  
AZƏRBAYCAN RESPUBLİKASI

Lot 7. Preparation of project documentation for the reconstruction of the Gushchu ditch in order to improve the water supply of farmland in the village of Dondar Gushchu, Tovuz district  
AZERBAIJAN REPUBLIC

Лот 7. Подготовка проектной документации на реконструкцию арка Гушчу с целью улучшения водоснабжения сельхозугодий села Дондар Гушчу Товузского района  
АЗЕРБАЙДЖАНСКАЯ РЕСПУБЛИКА

HİDROTEKNİKİ  
VƏ MELİORASIYA QURĞULARI  
HYDROTECHNICAL AND  
AMELIORATION FACILITIES  
ГИДРОТЕХНИЧЕСКИЕ И  
МЕЛИОРАТИВНЫЕ СООРУЖЕНИЯ



Suraxanı rayonunun inzibati ərazisində Zığ gölünün ətrafında yerləşən ərazilərdə yeni yaşıllıqların salınması və damcılı suvarma sisteminin layihələndirilməsi üzrə texniki-iqtisadi əsaslandırma və layihə- smeta sənədlərinin hazırlanması işləri  
Zığ qəs. AZƏRBAYCAN RESPUBLİKASI

Preparation of technical and economic justification and project-estimate documents for planting new greenery and designing a drip irrigation system in the areas around Lake Zigh in the administrative territory of Suraxani region  
Zygh set., AZERBAIJAN REPUBLIC

Подготовка технико-экономического обоснования и проектно-сметной документации на озеленение и проектирование системы капельного орошения на территории вокруг озера Зых на административной территории Сураханского района  
Поселок Зых, АЗЕРБАЙДЖАНСКАЯ РЕСПУБЛИКА

EIB HYDROTRANS  
ENGINEERING



Köndələn-1, Köndələn-2 və Aşağı Köndələn Su Anbarlarının təmir-bərpaı üçün layihə-smeta sənədlərinin hazırlanması  
AZƏRBAYCAN RESPUBLİKASI

Preparation of design estimates for the repair and restoration of the reservoirs Köndalan-1, Köndalan-2 and Ashagy-Kondalan  
AZERBAIJAN REPUBLIC

Подготовка проектно-сметной документации на ремонт и восстановление водохранилищ Кендалан-1, Кендалан-2 и Ашагы- Кендалан  
АЗЕРБАЙДЖАНСКАЯ РЕСПУБЛИКА

EIB HYDROTRANS  
ENGINEERING

HİDROTEKNİKİ  
VƏ MELİORASIYA QURĞULARI  
HYDROTECHNICAL AND  
AMELIORATION FACILITIES  
ГИДРОТЕХНИЧЕСКИЕ И  
МЕЛИОРАТИВНЫЕ СООРУЖЕНИЯ

HİDROTEHNİKİ  
VƏ MELİORASIYA QURĞULARI  
HYDROTECHNICAL AND  
AMELIORATION FACILITIES  
ГИДРОТЕХНИЧЕСКИЕ И  
МЕЛИОРАТИВНЫЕ СООРУЖЕНИЯ



İşğaldan azad olunmuş ərazidə  
Xaçınçay su anbarının və magistral-  
kanalın əsaslı təmiri üçün layihə-smeta  
sənədlərinin və ekspertiza sənədlərinin  
hazırlanması  
AZƏRBAYCAN RESPUBLİKASI

Preparation of design estimates and  
expert examination documents for the  
overhaul of the Khachinchay reservoir  
and the main canal in the liberated area  
AZERBAIJAN REPUBLIC

Подготовка проектно-сметной  
документации и документов экспертизы  
на капитальный ремонт Хачинчайского  
водохранилища и магистрального канала  
на освобожденных территориях  
АЗЕРБАЙДЖАНСКАЯ РЕСПУБЛИКА

**EIB** HYDROTRANS  
ENGINEERING



Suçovuşan Su Anbarı bəndində  
təmir-bərpa işləri üçün layihə və  
smeta sənədlərinin hazırlanması işləri  
AZƏRBAYCAN RESPUBLİKASI

Preparation of design estimates for re-  
pair and restoration work on the dam of  
the Sugovushan reservoir  
AZERBAIJAN REPUBLIC

Подготовка проектно-сметной  
документации на ремонтно-  
восстановительные работы на плотине  
Суговушан  
АЗЕРБАЙДЖАНСКАЯ РЕСПУБЛИКА

HİDROTEHNİKİ  
VƏ MELİORASIYA QURĞULARI  
HYDROTECHNICAL AND  
AMELIORATION FACILITIES  
ГИДРОТЕХНИЧЕСКИЕ И  
МЕЛИОРАТИВНЫЕ СООРУЖЕНИЯ

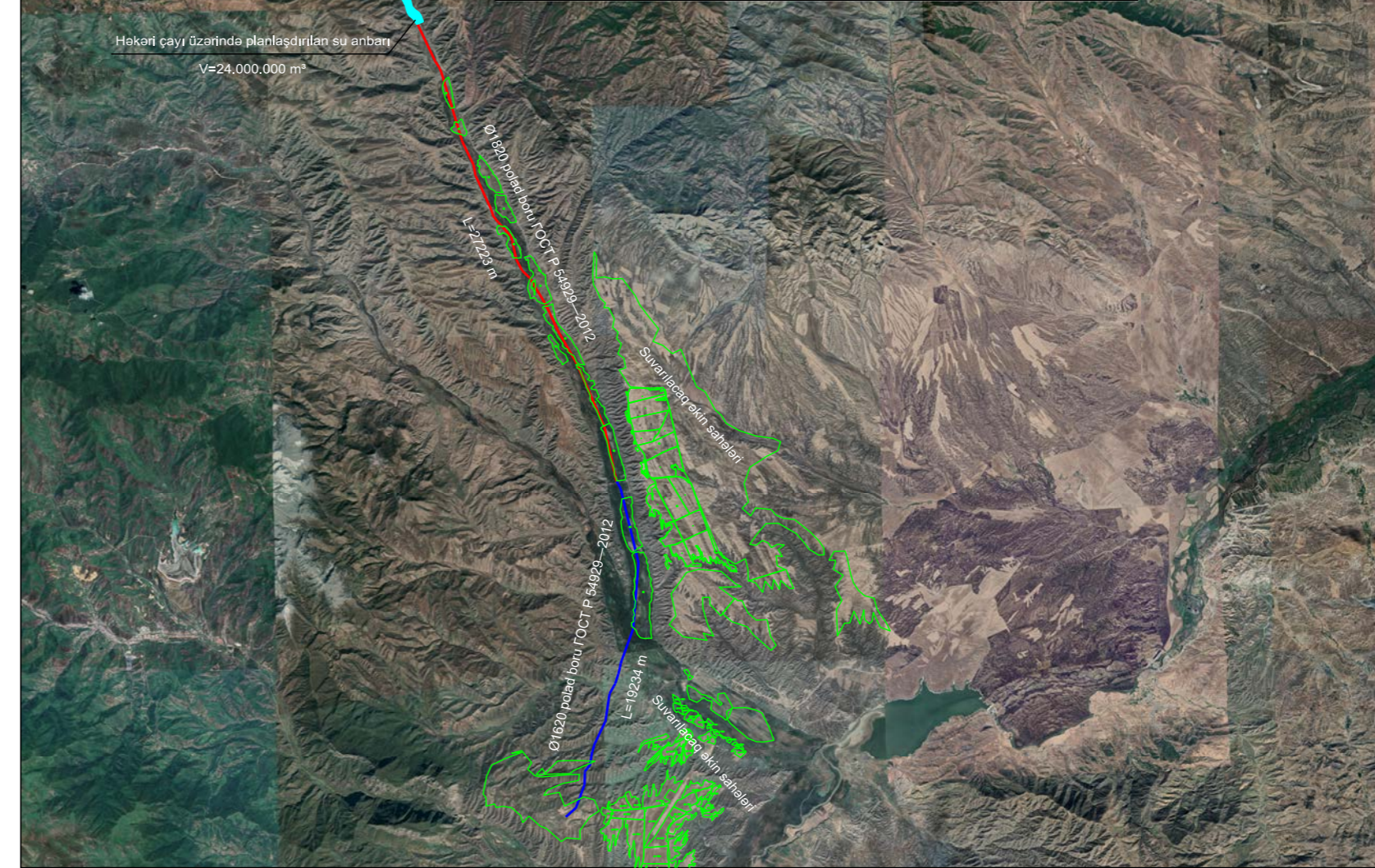
**EIB** HYDROTRANS  
ENGINEERING



«İncəçay» su anbarının konseptual layihələndirilməsi  
Su anbarının ümumi həcmi 137,8 mln.m<sup>3</sup>-faydalı həcmi 123,8 mln.m<sup>3</sup>  
-ölü həcmi 14,0 mln.m<sup>3</sup>  
-güzgü sahəs 349,4 ha  
-maksimal hündürlüyü 145,0 m  
-qaşı üzrə uzunluğu 1820 m  
-qaşı üzrə eni 10,0 m  
Bənd gövdəsinin tökməsi 26,6 mln.m<sup>3</sup>  
**AZƏRBAYCAN RESPUBLİKASI**

“İncəçay” su anbarının konseptual layihəsi  
Su anbarının ümumi həcmi - 137,8 milyon m<sup>3</sup>  
istifadəyə yararlı həcmi 123,8 milyon m<sup>3</sup>  
- ölü həcmi 14,0 mln m<sup>3</sup>  
- su səthinin sahəsi 349,4 ha  
- maksimum hündürlük 145,0 m  
- bəndin uzunluğu 1820 m  
- bəndin eni 10,0 m  
Bəndin tökməsi 26,6 milyon m<sup>3</sup>  
**AZERBAIJAN REPUBLIC**

Концептуальный проект водохранилища «Инджечай»  
Общий объем водохранилища - 137,8 млн м<sup>3</sup>  
- полезный объем 123,8 млн м<sup>3</sup>  
- мертвый объем 14,0 млн м<sup>3</sup>  
- площадь зеркала 349,4 га  
- максимальная высота 145,0 м  
- длина плотины 1820 м  
- ширина плотины 10,0 м по насыпь плотины 26,6 млн.м<sup>3</sup>  
**AZƏRBAYDŽANSKAJA RESPUBLİKA**



Həkəri çayının sağ və sol sahillərində yerləşən kənd təsərrüfatı torpaqlarının su təchizatı sisteminin layihələndirilməsi  
**AZƏRBAYCAN RESPUBLİKASI**

Providing irrigation water to agricultural lands located on the right and left banks of the Khakari River  
**AZERBAIJAN REPUBLIC**

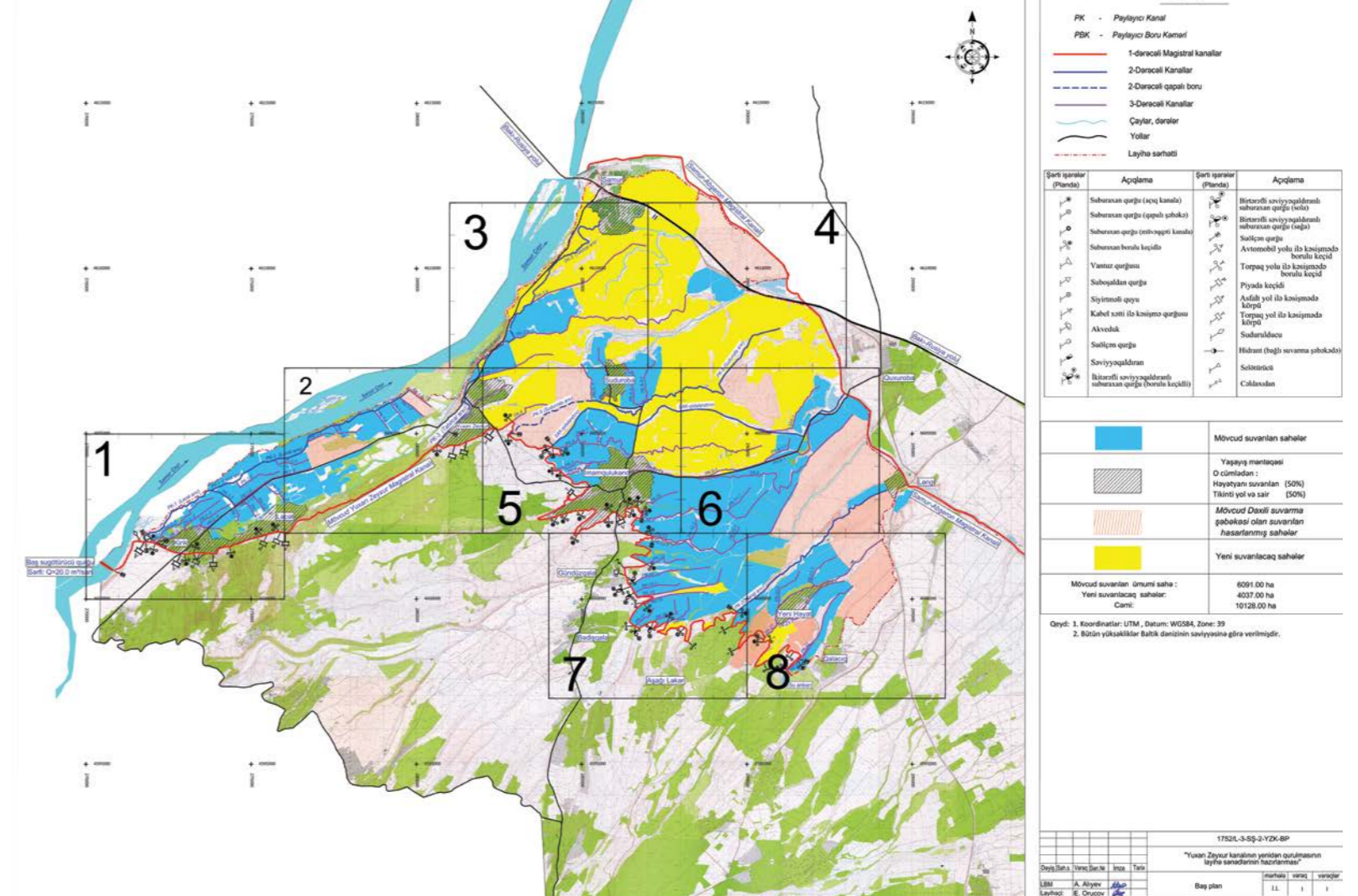
Проектирование системы водоснабжения сельскохозяйственных угодий расположенных на правом и левом берегу реки Акара.  
**AZƏRBAYDŽANSKAJA RESPUBLİKA**



Şəki-Oğuz Aqröparkı üçün suötürücü qurğusunun layihələndirilməsi  
AZƏRBAYCAN RESPUBLİKASI

Design of a culvert for Sheki-Oguz  
Aqröpark  
AZERBAIJAN REPUBLIC

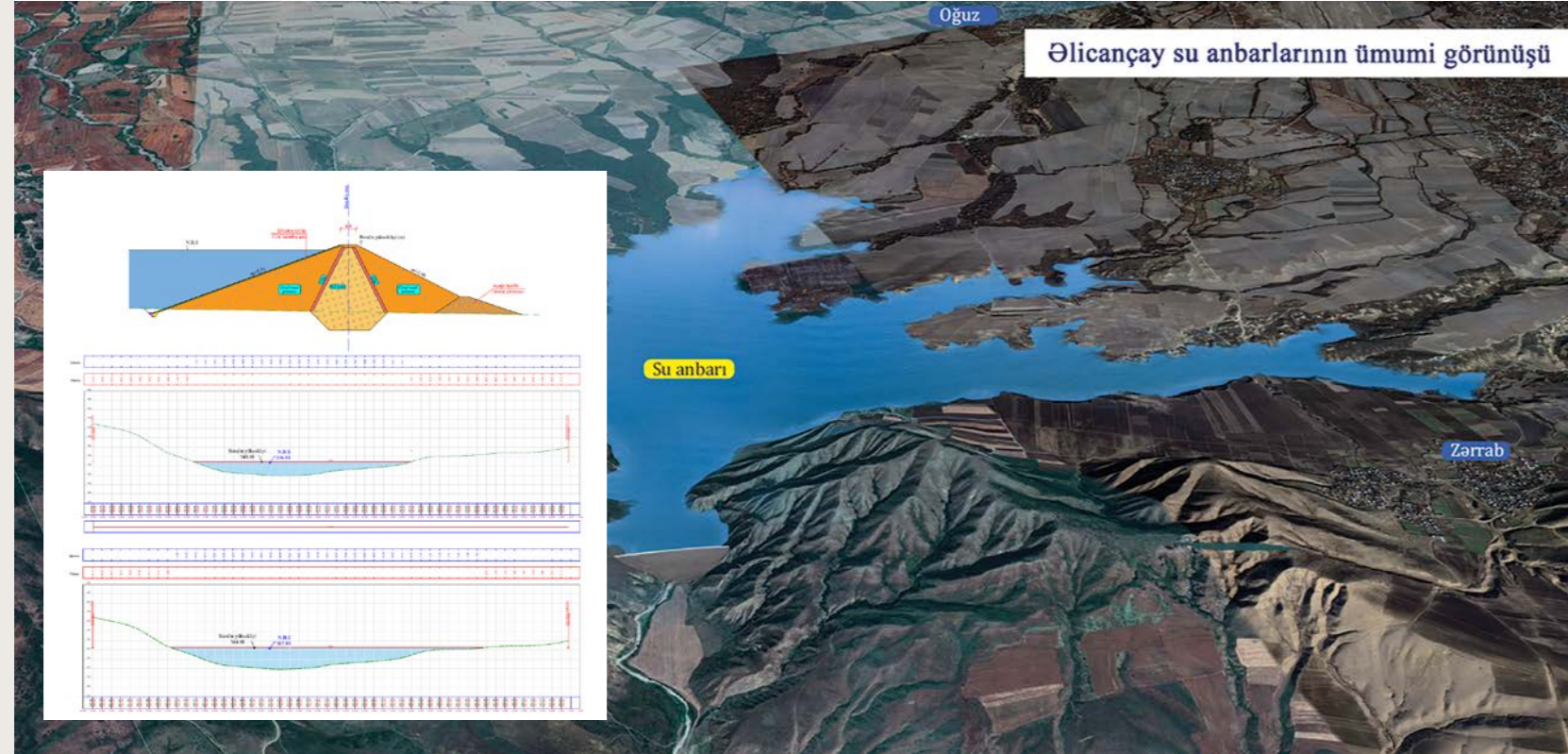
Проектирование водопропускного  
сооружения Шеки- Огузского  
Агрозарка  
АЗЕРБАЙДЖАНСКАЯ РЕСПУБЛИКА



Yuxarı Zeyxur kanalının yenidən qurulmasının texniki-iqtisadi əsaslandırılması və layihə sənədlərinin hazırlanması  
AZƏRBAYCAN RESPUBLİKASI

Preparation of a feasibility study and project documentation for the reconstruction of the Yuxarı Zeyxur canal  
AZERBAIJAN REPUBLIC

Подготовка технико-экономического обоснования и проектной документации на реконструкцию канала Юхари Зейхур  
АЗЕРБАЙДЖАНСКАЯ РЕСПУБЛИКА




No.	Su anbarlarının adı	Bəndin hündürlüyü, m	Bəndin uzunluğu, m	Bəndin torpaq həcmi, m <sup>3</sup>	Su anbarı			Suvarılacaq ümumi sahə, ha	O cümlədən		Çayın orta illik su sərfi, m <sup>3</sup> / il
					Ümumi həcmi, mln. m <sup>3</sup>	Faydalı həcmi, mln. m <sup>3</sup>	Güzgü sahəsi, m <sup>2</sup>		Su təminatının yaxşılaşdırılması	Yeni suvarılan	
1	Əlicançay (Variant I)	30,00	464,00	0,60	39,80	35,82	4 306 379	16 100	5 600	10 500	171 072 000
2	Əlicançay (Variant II)	46,00	667,00	1,60	164,60	148,14	15 091 904	16 100	5 600	10 500	171 072 000

Əlicançay su anbarı. Konseptual layihə.  
AZƏRBAYCAN RESPUBLİKASI

Alijanchai water reservoir.  
Conceptual project.  
AZERBAIJAN REPUBLIC

Водохранилище Алиджанчай.  
Концептуальный проект.  
АЗЕРБАЙДЖАНСКАЯ РЕСПУБЛИКА

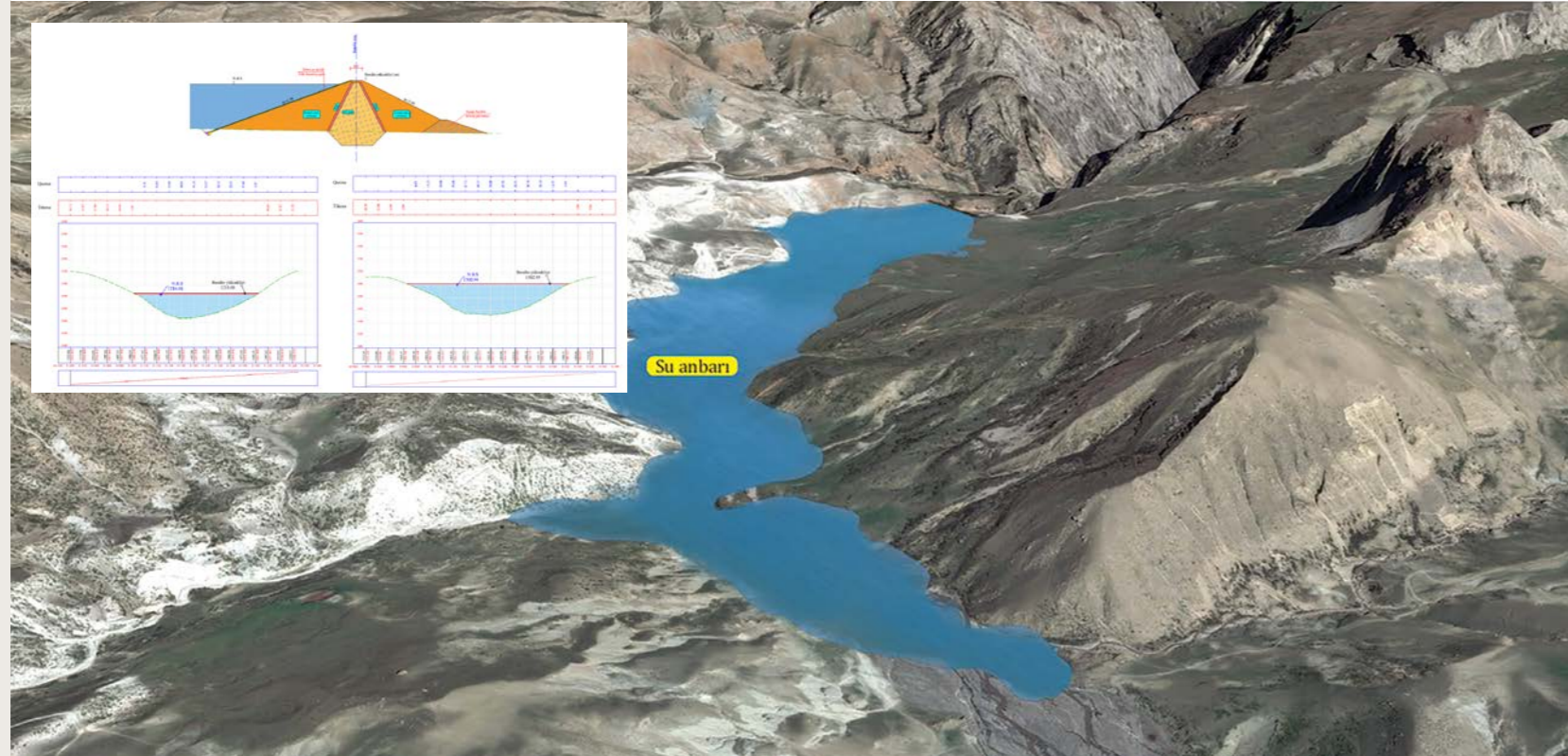


No.	Su anbarının adı	Bəndin hündürlüyü, m	Bəndin uzunluğu, m	Bəndin torpaq həcmi, m <sup>3</sup>	Su anbarının həcmi, mln. m <sup>3</sup>		Güzgü sahəsi, m <sup>2</sup>	Suvarılacaq ümumi sahə, ha	O cümlədən		Çayın orta illik su sərfi, m <sup>3</sup> / il
					Ümumi həcmi	Faydalı həcmi			Su təminatının yaxşılaşdırılması	Yeni suvarılan	
1	Kür çayı (K1)	30,00	1783,00	3,10	271,40	244,26	27 976 390	12 000	-	-	12 503 808 000
2	Kür çayı (K2)	40,00	2001,00	5,08	600,50	540,45	30 014 250	12 000	-	-	12 503 808 000
3	Kür çayı (K2)	50,00	2728,00	5,64	650,80	585,72	41 260 644	12 000	-	-	12 503 808 000

Kürçayı su anbarı. Konseptual layihə.  
AZƏRBAYCAN RESPUBLİKASI

Kurchai water reservoir.  
Conceptual project.  
AZERBAIJAN REPUBLIC

Водохранилище Курчай.  
Концептуальный проект.  
АЗЕРБАЙДЖАНСКАЯ РЕСПУБЛИКА

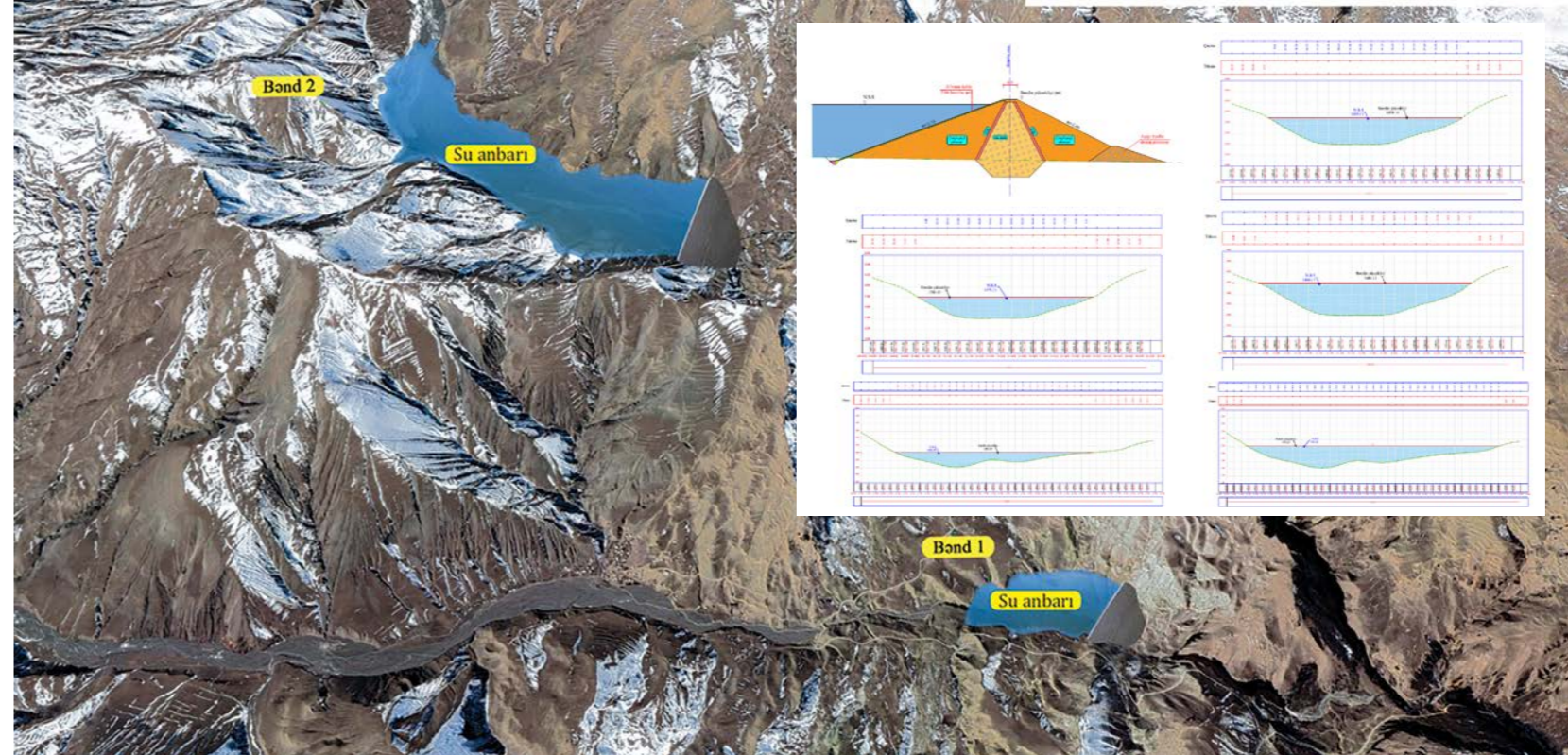


No.	Su anbarlarının adı	Bəndin hündürlüyü, m	Bəndin uzunluğu, m	Bəndin torpaq həcmi, m <sup>3</sup>	Su anbarı			Suvarılacaq ümumi sahə, ha	O cümlədən		Çayın orta illik su sərfi, m <sup>3</sup> / il
					Ümumi həcmi, mln. m <sup>3</sup>	Faydalı həcmi, mln. m <sup>3</sup>	Güzgü sahəsi, m <sup>2</sup>		Su təminatının yaxşılaşdırılması	Yeni suvarılan	
1	Qaraçay (Variant I)	40,00	202,00	0,50	12,00	10,80	570 248	8 600	4 000	4 600	71 232 307
2	Qaraçay (Variant II)	50,00	261,00	8,90	25,50	22,95	1 075 192	8 600	4 000	4 600	71 232 307

Qaraçay su anbarı.  
Konseptual layihə.  
AZƏRBAYCAN RESPUBLİKASI

Garachai water reservoir.  
Conceptual project.  
AZERBAIJAN REPUBLIC

Водохранилище Гарачай.  
Концептуальный проект.  
АЗЕРБАЙДЖАНСКАЯ РЕСПУБЛИКА

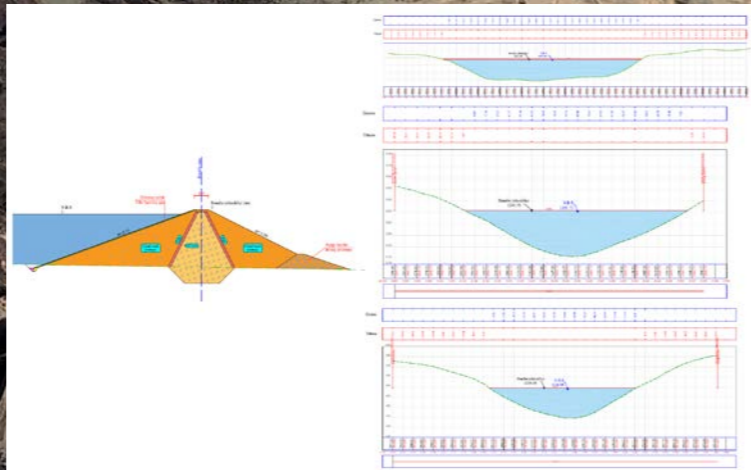
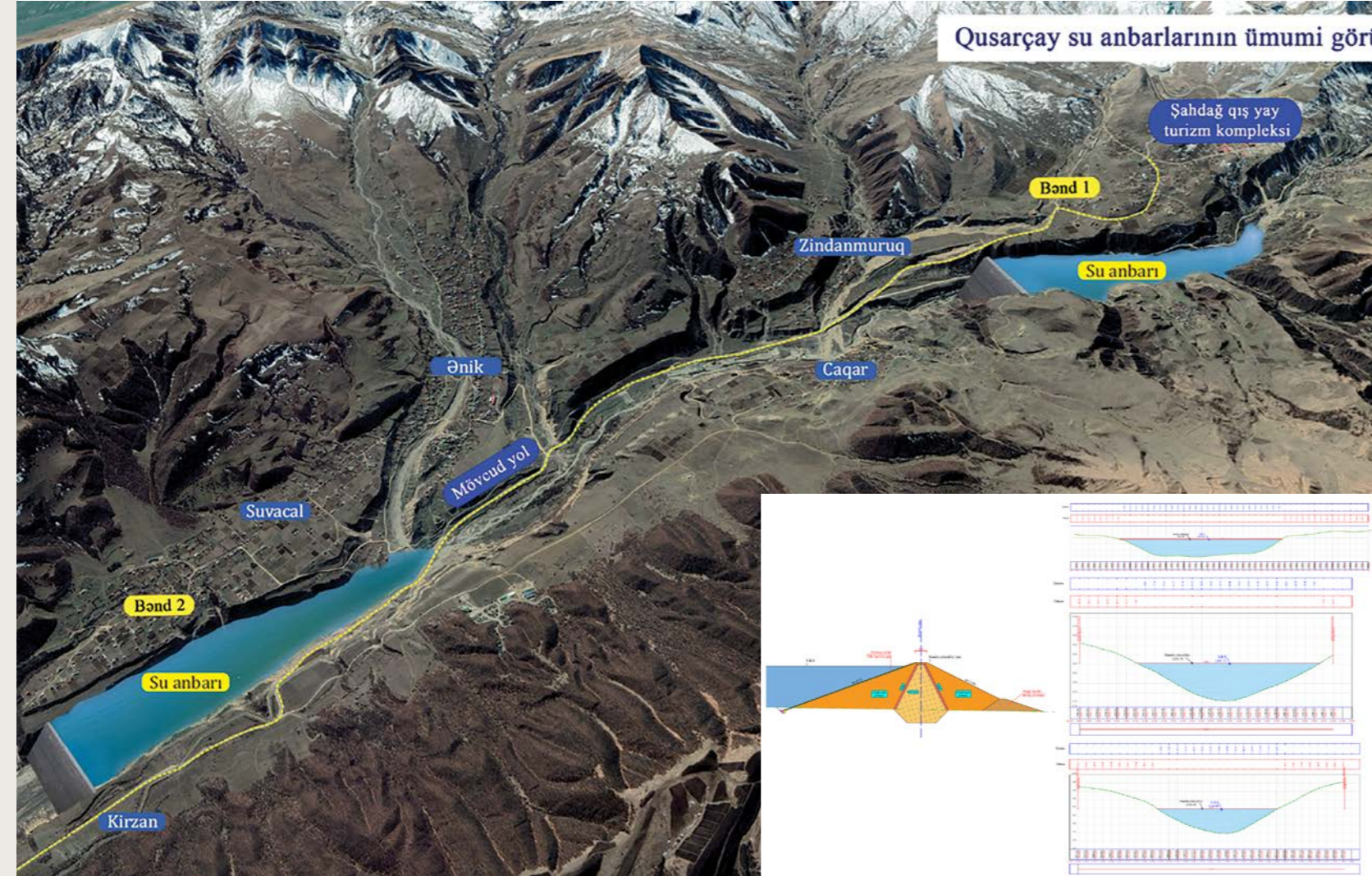


No.	Su anbarlarının adı	Bəndin hündürlüyü, m	Bəndin uzunluğu, m	Bəndin torpaq həcmi, m <sup>3</sup>	Su anbarı			Suvarılacaq ümumi sahə, ha	O cümlədən		Çayın orta illik su sərfi, m <sup>3</sup> / il
					Ümumi həcmi, mln. m <sup>3</sup>	Faydalı həcmi, mln. m <sup>3</sup>	Güzgü sahəsi, m <sup>2</sup>		Su təminatının yaxşılaşdırılması	Yeni suvarılan	
1	Bənd 1. Qudiyalçay (Variant I)	40,00	328,00	0,81	3,50	3,15	227 619	13 282	4 016	9 266	201 719 808
2	Bənd 1. Qudiyalçay (Variant II)	50,00	362,00	1,40	6,10	5,49	302 992	13 282	4 016	9 266	201 719 808
3	Bənd 1. Qudiyalçay (Variant III)	60,00	396,00	2,10	8,80	7,92	368 735	13 282	4 016	9 266	201 719 808
4	Bənd 2. Qudiyalçay (Variant I)	40,00	538,00	0,81	12,90	11,61	1 059 814	13 282	4 016	9 266	201 719 808
5	Bənd 2. Qudiyalçay (Variant II)	60,00	689,00	2,60	46,40	41,76	2 368 263	13 282	4 016	9 266	201 719 808
13	Bənd 2. Qudiyalçay (Variant III)	70,00	750,00	3,97	71,43	64,29	2 790 088	13 282	4 016	9 266	201 719 808

Qudiyalçayı su anbarı.  
Konseptual layihə.  
AZƏRBAYCAN RESPUBLİKASI

Gudyalchai water reservoir.  
Conceptual project.  
AZERBAIJAN REPUBLIC

Водохранилище Гудиалчай.  
Концептуальный проект.  
АЗЕРБАЙДЖАНСКАЯ РЕСПУБЛИКА



Qusarçay su anbarı.  
Konseptual layihə.  
AZƏRBAYCAN RESPUBLİKASI

Gusarchai water reservoir.  
Conceptual project.  
AZERBAIJAN REPUBLIC

Водохранилище Гусарчай.  
Концептуальный проект.  
АЗЕРБАЙДЖАНСКАЯ РЕСПУБЛИКА

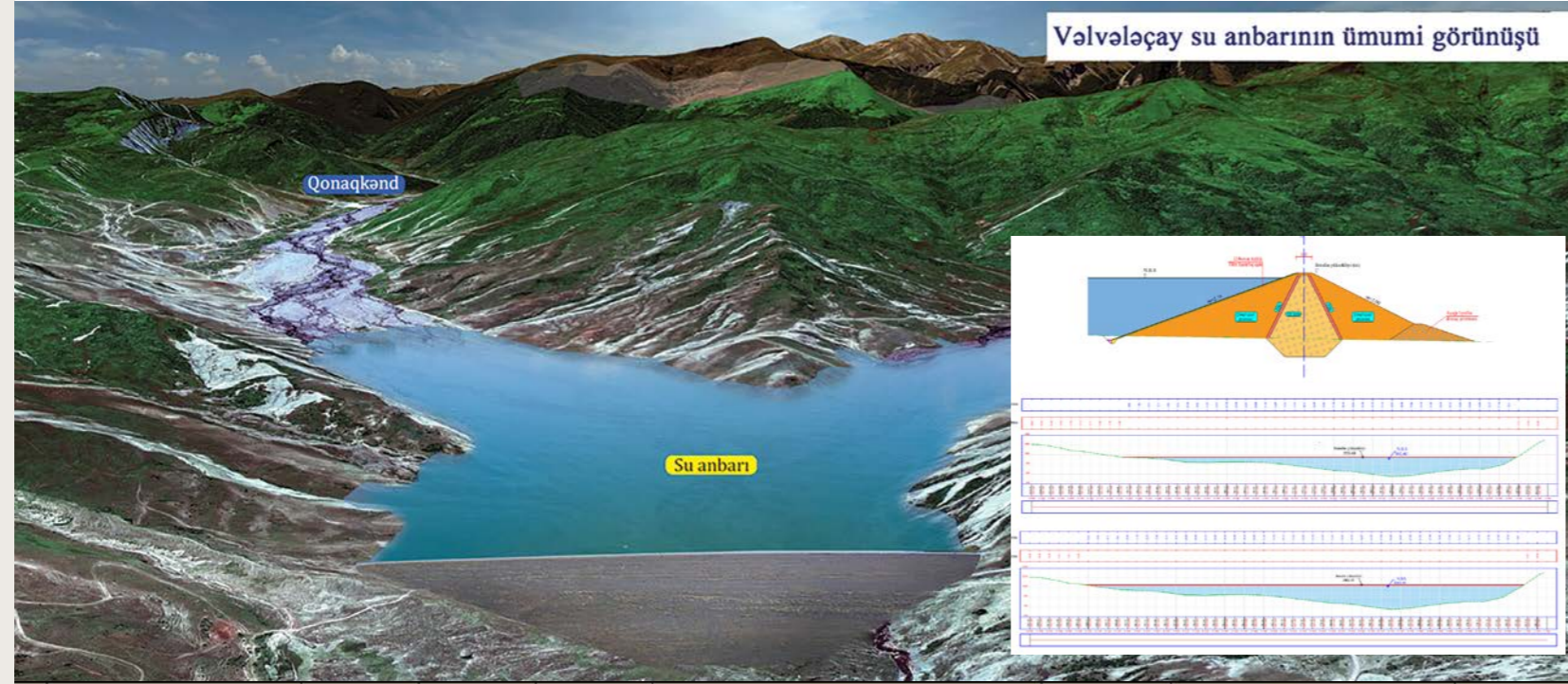


No.	Su anbarlarının adı	Bəndin hündürlüyü, m	Bəndin uzunluğu, m	Bəndin torpaq həcmi, m <sup>3</sup>	Su anbarı			Suvanılacaq ümumi sahə, ha	O cümlədən		Çayın orta illik su sərfi, m <sup>3</sup> / il
					Ümumi həcmi, mln. m <sup>3</sup>	Faydalı həcmi, mln. m <sup>3</sup>	Güzgü sahəsi, m <sup>2</sup>		Su təminatının yaxşılaşdırılması	Yeni suvarılan	
1	2	3	4	5	6	7	8	9	10	11	12
1	Bənd 1. Qusarçay su anbarı (Variant I)	60,00	288,00	1,24	8,96	8,06	382 484	20 600	10 700	9 900	148 768 358
2	Bənd 1. Qusarçay su anbarı (Variant II)	80,00	390,00	3,16	20,10	18,09	647 522	20 600	10 700	9 900	148 768 358
3	Bənd 2. Qusarçay su anbarı	60,00	545,00	2,45	22,00	19,80	857 924	20 600	10 700	9 900	148 768 358

Qusarçay su anbarı.  
Konseptual layihə.  
AZƏRBAYCAN RESPUBLİKASI

Gusarchai water reservoir.  
Conceptual project.  
AZERBAIJAN REPUBLIC

Водохранилище Гусарчай.  
Концептуальный проект.  
АЗЕРБАЙДЖАНСКАЯ РЕСПУБЛИКА

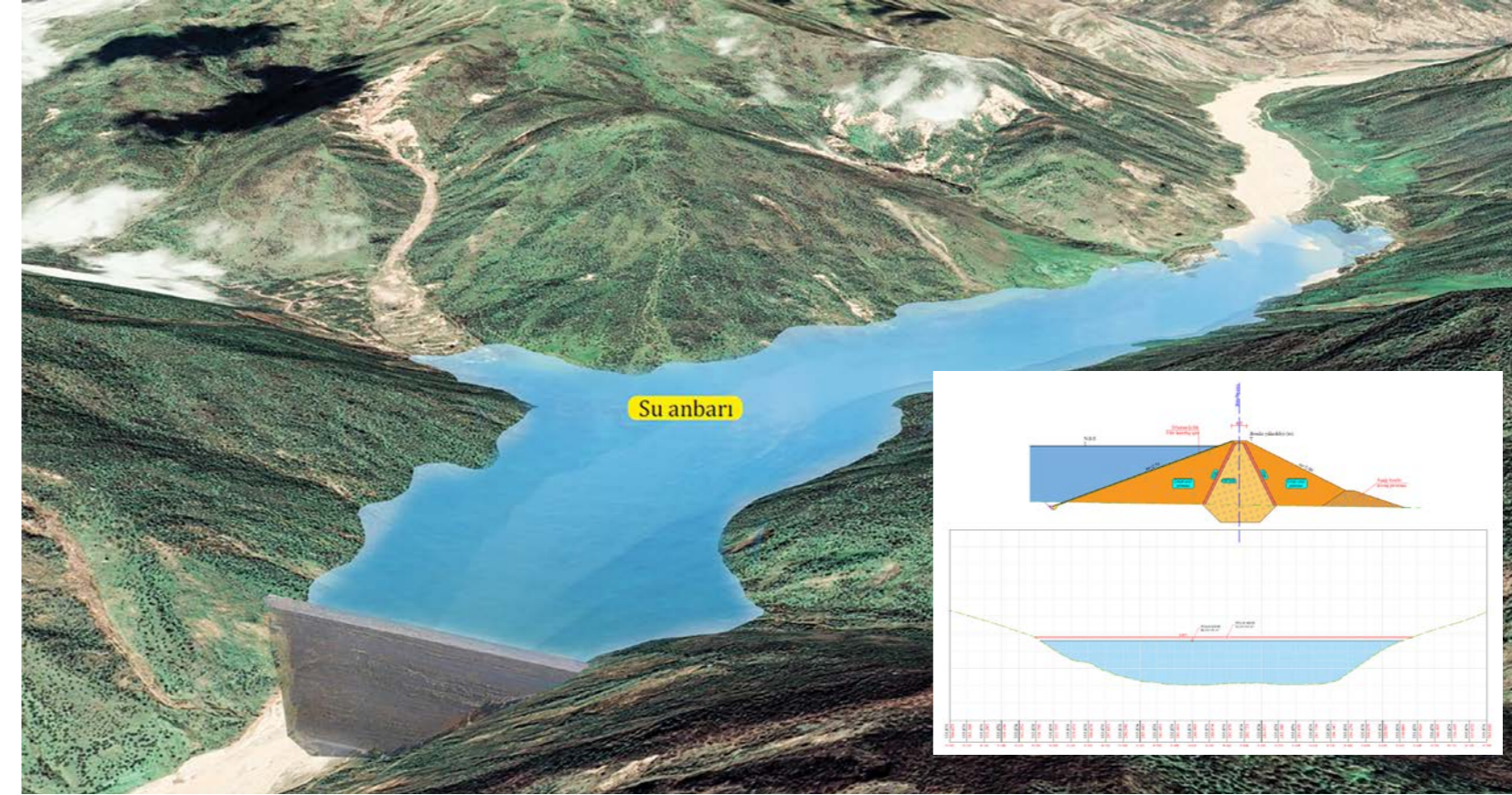


No.	Su anbarlarının adı	Bəndin hündürlüyü, m	Bəndin uzunluğu, m	Bəndin torpaq həcmi, m <sup>3</sup>	Su anbarı			Suvarılacaq ümumi sahə, ha	O cümlədən		Çayın orta illik su sərfi, m <sup>3</sup> / il
					Ümumi həcmi, mln. m <sup>3</sup>	Faydalı həcmi, mln. m <sup>3</sup>	Güzgü sahəsi, m <sup>2</sup>		Su təminatının yaxşılaşdırılması	Yeni suvarılan	
1	Vəlvələçay su anbarı (Variant I)	40,00	811,90	1,95	34,60	31,14	1 768 653	6 000	4 000	2 000	119 771 136
2	Vəlvələçay su anbarı (Variant II)	50,00	899,00	2,50	54,20	48,78	2 276 683	6 000	4 000	2 000	119 771 136
3	Vəlvələçay su anbarı (Variant III)	60,00	977,00	4,18	78,80	70,92	2 895 862	6 000	4 000	2 000	119 771 136
4	Vəlvələçay su anbarı (Variant IV)	70,00	1102,00	6,38	110,15	99,14	3 627 758	6 000	4 000	2 000	119 771 136

Vəlvələçay su anbarı.  
Konseptual layihə.  
AZƏRBAYCAN RESPUBLİKASI

Valvalachai water reservoir.  
Conceptual project.  
AZERBAIJAN REPUBLIC

Водохранилище Велвелечай.  
Концептуальный проект.  
АЗЕРБАЙДЖАНСКАЯ РЕСПУБЛИКА



No.	Su anbarının adı	Bəndin hündürlüyü, m	Bəndin uzunluğu, m	Bəndin torpaq həcmi, m <sup>3</sup>	Su anbarının həcmi, mln. m <sup>3</sup>		Güzgü sahəsi, m <sup>2</sup>	Suvarılacaq ümumi sahə, ha	O cümlədən		Çayın orta illik su sərfi, m <sup>3</sup> / il
					Ümumi həcmi	Faydalı həcmi			Su təminatının yaxşılaşdırılması	Yeni suvarılan	
1	Ağsuçay	55,00	496,00	4,80	30,00	25,00	1 328 830	7 500	4 100	3 400	52 876 800

Ağsuçay su anbarı.  
Konseptual layihə.  
AZƏRBAYCAN RESPUBLİKASI

Agsuchai water reservoir.  
Conceptual project.  
AZERBAIJAN REPUBLIC

Водохранилище Агсучай.  
Концептуальный проект.  
АЗЕРБАЙДЖАНСКАЯ РЕСПУБЛИКА

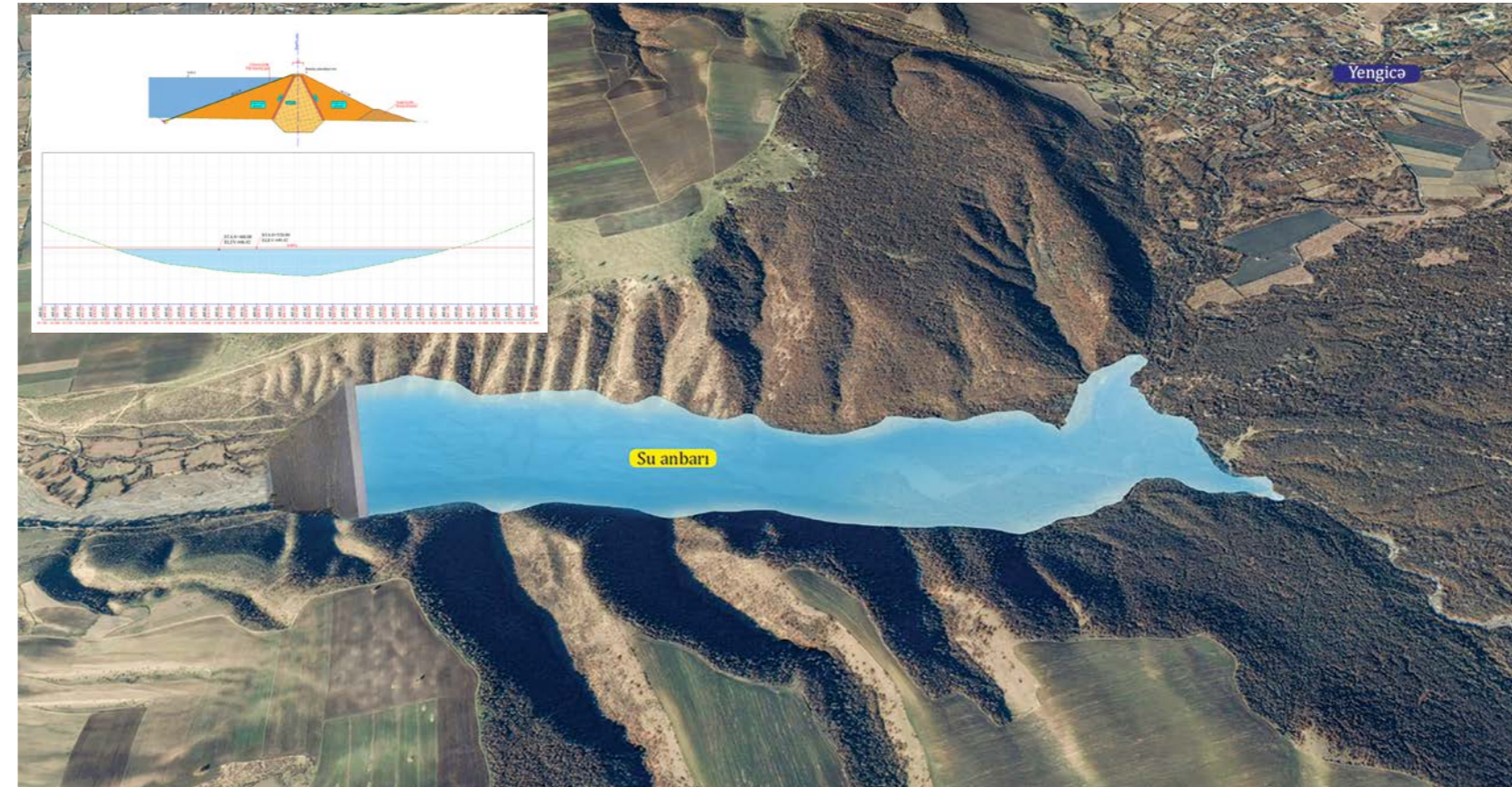


No.	Su anbarının adı	Bəndin hündürlüyü, m	Bəndin uzunluğu, m	Bəndin torpaq həcmi, m <sup>3</sup>	Su anbarının həcmi, mln. m <sup>3</sup>		Güzgü sahəsi, m <sup>2</sup>	Suvarılacaq ümumi sahə, ha	O cümlədən		Çayın orta illik su sərfi, m <sup>3</sup> / il
					Ümumi həcmi	Faydalı həcmi			Su təminatının yaxşılaşdırılması	Yeni suvarılan	
1	Türyançay (G)	30,00	298,00	0,40	53,49	37,03	5 078 475	15 378	11 900	3 478	115 084 800

Türyançay su anbarı  
Konseptual layihə.  
AZƏRBAYCAN RESPUBLİKASI

Turyanchai water reservoir  
Conceptual project.  
AZERBAIJAN REPUBLIC

Водохранилище Турианчай  
Концептуальный проект.  
АЗЕРБАЙДЖАНСКАЯ РЕСПУБЛИКА



No.	Su anbarının adı	Bəndin hündürlüyü, m	Bəndin uzunluğu, m	Bəndin torpaq həcmi, m <sup>3</sup>	Su anbarının həcmi, mln. m <sup>3</sup>		Güzgü sahəsi, m <sup>2</sup>	Suvarılacaq ümumi sahə, ha	O cümlədən		Çayın orta illik su sərfi, m <sup>3</sup> / il
					Ümumi həcmi	Faydalı həcmi			Su təminatının yaxşılaşdırılması	Yeni suvarılan	
1	Yengicəçay	45,00	450,00	1,76	17,50	12,50	948 959	10 000	3 388	6 612	63 452 160

Yengicə su anbarı.  
Konseptual layihə.  
AZƏRBAYCAN RESPUBLİKASI

Yengice water reservoir.  
Conceptual project.  
AZERBAIJAN REPUBLIC

Водохранилище Енгиджа.  
Концептуальный проект.  
АЗЕРБАЙДЖАНСКАЯ РЕСПУБЛИКА



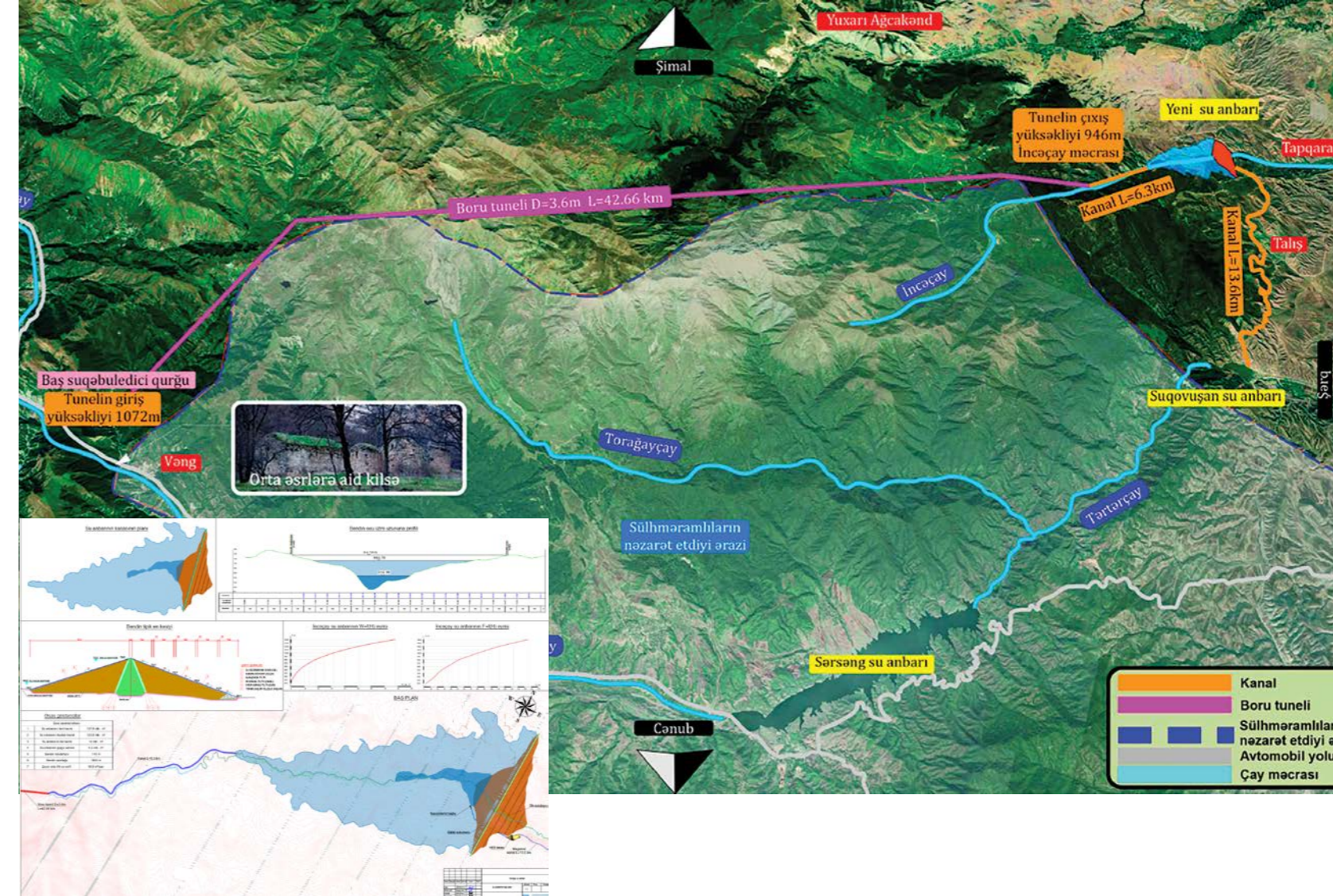
SU ANBARLARININ ÜMUMİ MƏLUMATI													
No.	Su anbarının adı	Bəndin hündürlüyü, m	Bəndin uzunluğu, m	Bəndin torpaq həcmi, m <sup>3</sup>	Bəndin dib eni, m	Su anbarının həcmi, mln. m <sup>3</sup>		Qurgu sahəsi, m <sup>2</sup>	Suvarılacaq ümumi sahə, ha	O cümlədən		Çayın orta illik su sərfi, m <sup>3</sup> / il	Su anbarından məsafə, m (hidro qovşağ / SAK)
						Ümumi həcmi	Faydalı həcmi			Su təminatının yaxşılaşdırılması	Yeni suvarılan		
1	İstisu (V1)	80,00	330,00	2,33	13,27	11,65	481 751					155 520 000	-
2	İstisu (V2)	100,00	395,00	4,15	24,11	21,70	695 698					155 520 000	-
3	İstisu (V3)	100,00	395,00	3,60	33,66	30,47	978 428					155 520 000	-
4	İstisu (V4)	80,00	310,00	2,23	18,13	16,31	688 425					155 520 000	-

SU ELEKTRİK STANSİYASININ ƏSAS GÖSTƏRİCİLƏRİ										
SES-də nəzərdə tutulan turbinlərin sayı	Bir turbinin sərfi			Su elektrik stansiyasının sərfi	SES-in netto basqısı	Turbinin Flə	Bir turbinin gücü		Su elektrik stansiyasının gücü	
ədəd	l/san	m <sup>3</sup> /san	m <sup>3</sup> /saat	m <sup>3</sup> /san	m		kVt	mVt	kVt	mVt
3 işlək 1 ehtiyat	1 700,00	1,70	6 120,00	5,10	70,00	0,86	1 000,45	1,00	3 001,36	3,00

İstisu su anbarı  
Konseptual layihə.  
AZƏRBAYCAN RESPUBLİKASI

Istisu water reservoir.  
Conceptual project.  
AZERBAIJAN REPUBLIC

Водохранилище Истису.  
Концептуальный проект.  
АЗЕРБАЙДЖАНСКАЯ РЕСПУБЛИКА



Kəlbəcər yeni su anbarı  
Konseptual layihə.  
AZƏRBAYCAN RESPUBLİKASI

Kalbajar water reservoir.  
Conceptual project.  
AZERBAIJAN REPUBLIC

Новое водохранилище в Кяльбаджаре.  
Концептуальный проект.  
АЗЕРБАЙДЖАНСКАЯ РЕСПУБЛИКА

HİDROTEKNİKİ  
VƏ MELİORASIYA QURĞULARI  
HYDROTECHNICAL AND  
AMELIORATION FACILITIES  
ГИДРОТЕХНИЧЕСКИЕ И  
МЕЛИОРАТИВНЫЕ СООРУЖЕНИЯ

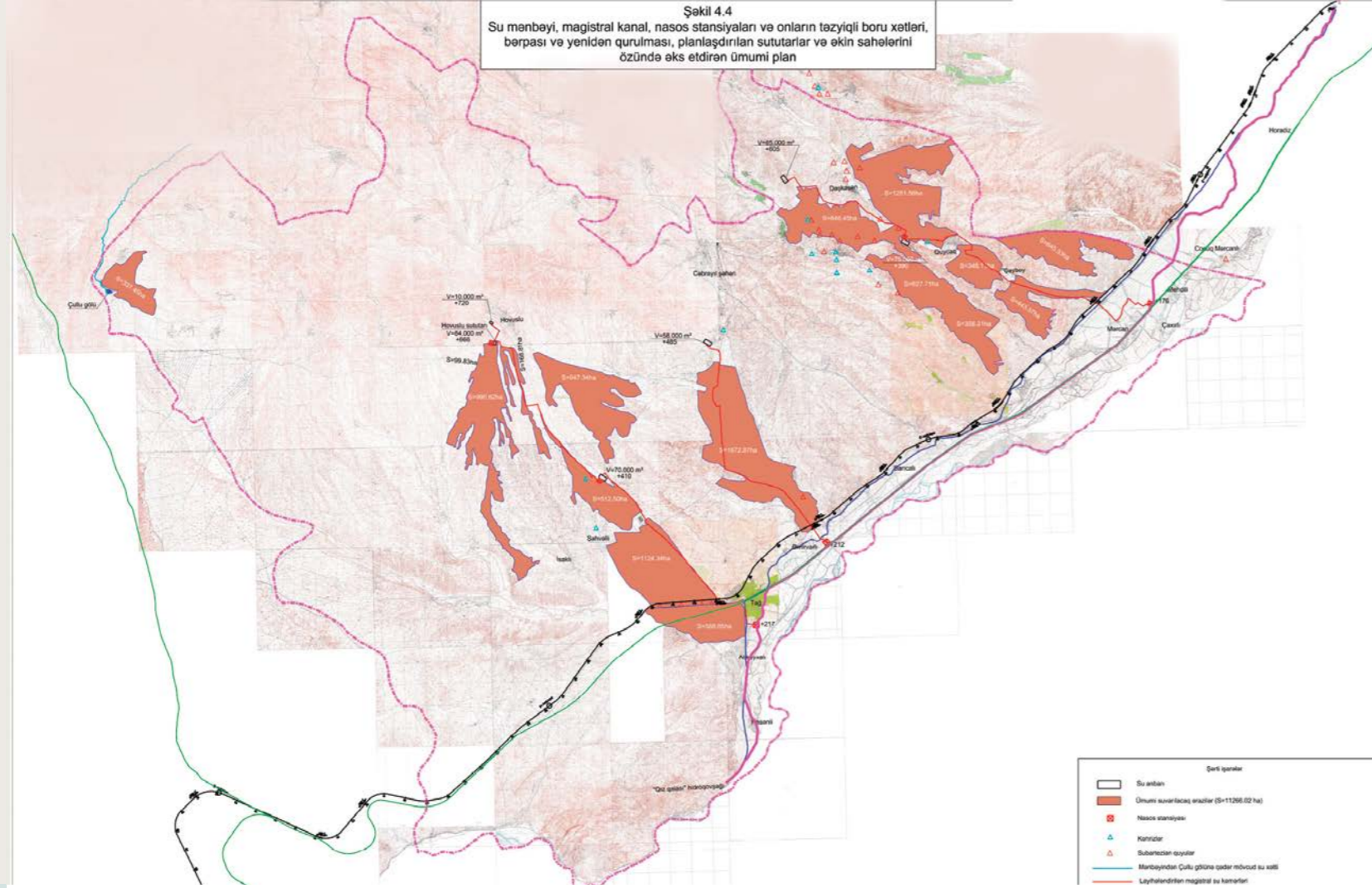
**EIB** HYDROTRANS  
ENGINEERING

Cəbrayıl rayonunun meliorasiya  
və su təsərrüfatı sisteminin  
yenidən qurulması.  
AZƏRBAYCAN RESPUBLİKASI

Reconstruction of melioration and  
irrigation system of Jabrayil region.  
AZERBAIJAN REPUBLIC

Реконструкция системы мелиорации и  
водного хозяйства Джабраилского района.  
АЗЕРБАЙДЖАНСКАЯ РЕСПУБЛИКА

Şəkil 4.4  
Su mənbəyi, magistral kanal, nasos stansiyaları və onların təzyiqli boru xətləri,  
berpəsi və yenidən qurulması, planlaşdırılan sututarlar və əkin sahələrini  
özündə əks etdirən ümumi plan



Ceyranbatan su anbarının  
ekoloji mühafizəsi layihəsi.  
AZƏRBAYCAN RESPUBLİKASI

Design of ecological protection of  
Jeyranbatan reservoir.  
AZERBAIJAN REPUBLIC

Проектирование экологической  
защиты Джейранбатанского  
водохранилища.  
АЗЕРБАЙДЖАНСКАЯ РЕСПУБЛИКА

HİDROTEKNİKİ  
VƏ MELİORASIYA QURĞULARI  
HYDROTECHNICAL AND  
AMELIORATION FACILITIES  
ГИДРОТЕХНИЧЕСКИЕ И  
МЕЛИОРАТИВНЫЕ СООРУЖЕНИЯ

**EIB** HYDROTRANS  
ENGINEERING

**EIB** HYDROTRANS  
ENGINEERING



PROFESSIONAL ENGINEERING SERVICES

**HYDROTRANS  
ENGINEERING**

**İNFRASTRUKTUR İŞLƏRİ  
INFRASTRUCTURE WORKS  
ИНФРАСТРУКТУРНЫЕ РАБОТЫ**

İNFRASUKTUR İŞLƏRİ  
INFRASTRUCTURE WORKS  
ИНФРАСТРУКТУРНЫЕ РАБОТЫ



Bakının Səbail rayonunda Dövlət Bayrağı Meydanı ərazisində yenidənqurma və bərpa işlərinin layihələndirilməsi  
Bakı, AZƏRBAYCAN RESPUBLİKASI

Design of reconstruction and restoration on the territory of the State Flag Square in the Sabail district of Baku  
Baku city, AZERBAIJAN REPUBLIC

Проектирование работ по реконструкции и реставрации на территории Площади Государственного Флага в Сабаильском районе города Баку  
Город Баку АЗЕРБАЙДЖАНСКАЯ РЕСПУБЛИКА

EIB HYDROTRANS  
ENGINEERING



Vəlvələçay Ceyranbatan kanalının (Taxtakörpü, SES) 32,0 km-də yerləşən sugötürücü qurğunun layihələndirilməsi  
Siyəzən r, AZƏRBAYCAN RESPUBLİKASI

Design of a water intake structure located at 32.0 km of Velvlechay Jeyranbatan canal (Takhtakorpu, HPP)  
Siyazan city, AZERBAIJAN REPUBLIC

Проектирование водопропускного сооружения расположенного на 32,0 км канала Велвелечай-Джейранбатан (Тахтакёрпю, ГЭС)  
Город Сиязань, АЗЕРБАЙДЖАНСКАЯ РЕСПУБЛИКА



İNFRASUKTUR İŞLƏRİ  
INFRASTRUCTURE WORKS  
ИНФРАСТРУКТУРНЫЕ РАБОТЫ

EIB HYDROTRANS  
ENGINEERING

İNFRASUKTUR İŞLƏRİ  
INFRASTRUCTURE WORKS  
ИНФРАСТРУКТУРНЫЕ РАБОТЫ



Yeni Bakı Beynəlxalq Dəniz Ticarət Li-  
manının bina və qurğularının layihələndi-  
rilməsi  
Ələt qəs., AZƏRBAYCAN RESPUBLİKASI

Design of the buildings and facilities of  
the New International Sea Trade Port  
Alat settlement, AZERBAIJAN REPUBLIC

Проектирование зданий и сооружений  
Нового Бакинского Международного  
Морского Торгового Порто  
Поселок Алят АЗЕРБАЙДЖАНСКАЯ  
РЕСПУБЛИКА

EIB HYDROTRANS  
ENGINEERING



Yeni Bakı Beynəlxalq Dəniz Ticarət Limanı.  
CR2 operativ binası.  
Ələt qəs., AZƏRBAYCAN RESPUBLİKASI

New Baku International sea  
trade port. CR2 Operational Building  
Alat settlement, AZERBAIJAN REPUBLIC

Новый Бакинский Международный  
Морской Торговый Порт. оперативное  
здание CR2  
Поселок Алят АЗЕРБАЙДЖАНСКАЯ  
РЕСПУБЛИКА

İNFRASUKTUR İŞLƏRİ  
INFRASTRUCTURE WORKS  
ИНФРАСТРУКТУРНЫЕ РАБОТЫ

EIB HYDROTRANS  
ENGINEERING

İNFRASUKTUR İŞLƏRİ  
INFRASTRUCTURE WORKS  
ИНФРАСТРУКТУРНЫЕ РАБОТЫ



Yeni Bakı Beynəlxalq Dəniz Ticarət Li-  
manı. Sərnişin Terminalı  
Ələt qəs., AZƏRBAYCAN RESPUBLİKASI

New baku international sea trade port.  
Passenger terminal  
Alat settlement, AZERBAIJAN REPUBLIC

Новый Бакинский Международный Морской  
Торговый Порт.  
Пассажирский Терминал  
Поселок Алят АЗЕРБАЙДЖАНСКАЯ  
РЕСПУБЛИКА

EIB HYDROTRANS  
ENGINEERING



Yeni Bakı Beynəlxalq Dəniz Ticarət Limanı.  
Elektrik yarımstansiyası  
Ələt qəs., AZƏRBAYCAN RESPUBLİKASI

New Baku International sea trade port.  
Electrical Sub station  
Alat settlement, AZERBAIJAN REPUBLIC



Новый Бакинский Международный  
Морской Торговый Порт. Электрическая  
подстанция  
Поселок Алят АЗЕРБАЙДЖАНСКАЯ  
РЕСПУБЛИКА

İNFRASUKTUR İŞLƏRİ  
INFRASTRUCTURE WORKS  
ИНФРАСТРУКТУРНЫЕ РАБОТЫ

EIB HYDROTRANS  
ENGINEERING

İNFRASTRUKTUR İŞLƏRİ  
INFRASTRUCTURE WORKS  
ИНФРАСТРУКТУРНЫЕ РАБОТЫ

**EIB** HYDROTRANS  
ENGINEERING



Yeni Bakı Beynəlxalq Dəniz Ticarət  
Limanı. Dizel lokomotivlərinin təmiri  
stansiyası  
Ələt qəs., AZƏRBAYCAN RESPUBLİKASI

New Baku International sea trade port.  
Diesel locomotive, repair station  
Alat settlement, AZERBAIJAN REPUBLIC

Новый Бакинский Международный Морской  
Торговый Порт. Ремонтная станция для  
дизельных локомотивов  
Поселок Алят АЗЕРБАЙДЖАНСКАЯ  
РЕСПУБЛИКА



İNFRASTRUKTUR İŞLƏRİ  
INFRASTRUCTURE WORKS  
ИНФРАСТРУКТУРНЫЕ РАБОТЫ

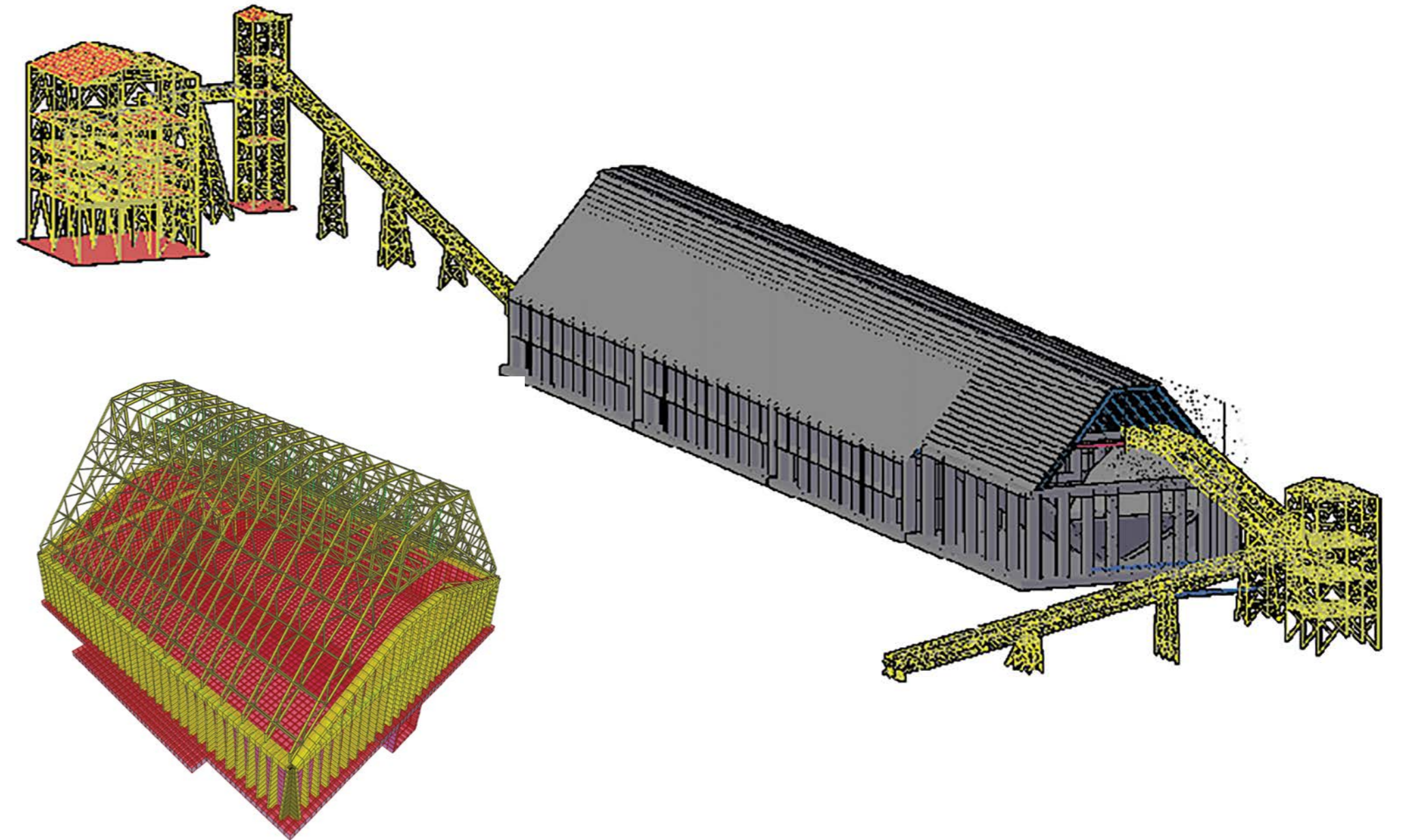
**EIB** HYDROTRANS  
ENGINEERING



Ələt qəsəbəsi. Bakı Beynəlxalq  
Dəniz Ticarət Limanı. Mineral gübrə  
anbarlarının tikintisi layihəsi.  
Ələt qəs., AZƏRBAYCAN RESPUBLİKASI

Alat settlement. Bakı International  
Sea Trade Port. Mineral Fertilizer  
Storage Construction Project.  
Alat settlement, AZERBAIJAN REPUBLIC

Поселок Алят. Бакинский  
Международный Морской Торговый  
Порт. Проект строительства  
хранилища карбамида  
Поселок Алят АЗЕРБАЙДЖАНСКАЯ  
РЕСПУБЛИКА





İNFRASUKTUR İŞLƏRİ  
INFRASTRUCTURE WORKS  
ИНФРАСТРУКТУРНЫЕ РАБОТЫ

Polimer kompozit məmulatları zavodunun layihələndirilməsi  
H.Zeynalabdin qəs., AZƏRBAYCAN RESPUBLİKASI

Design of a plant for polymer composite products  
H. Zeynalabdin settlement, AZERBAIJAN REPUBLIC

Проектирование завода полимерных композитных изделий  
Поселок Г.Зейналабдина, АЗЕРБАЙДЖАНСКАЯ РЕСПУБЛИКА

EIB HYDROTRANS  
ENGINEERING



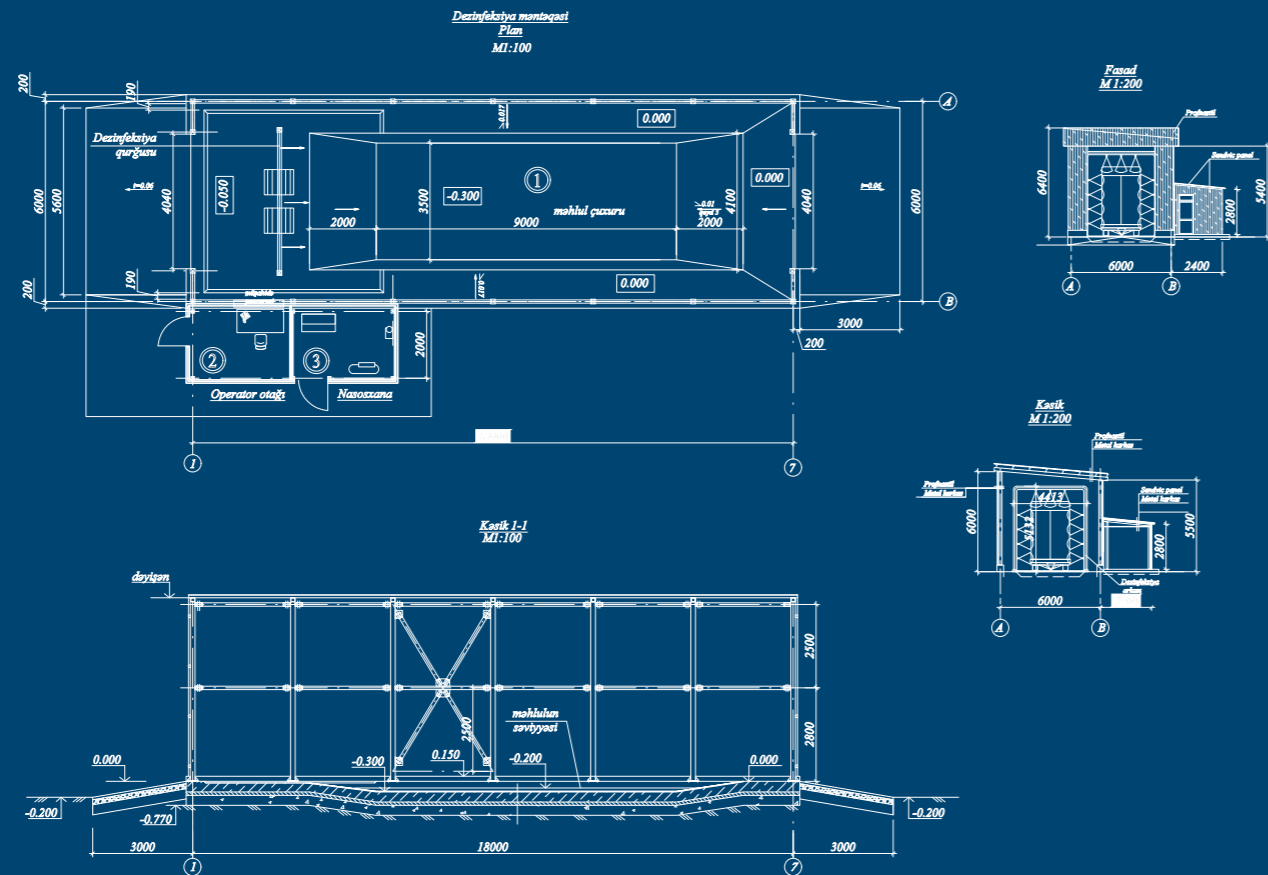
İNFRASUKTUR İŞLƏRİ  
INFRASTRUCTURE WORKS  
ИНФРАСТРУКТУРНЫЕ РАБОТЫ

Qaradağ rayonunda yerləşən metal konstruksiyaların istehsalı zavodunun layihələndirilməsi  
Qaradağ ray., AZƏRBAYCAN RESPUBLİKASI

Design metal structure manufacturing factory located at Garadagh district  
Garadagh district, AZERBAIJAN REPUBLIC

Проектирование завода по изготовлению металлических конструкций в Гарадагском районе  
Гарадагский район, АЗЕРБАЙДЖАНСКАЯ РЕСПУБЛИКА

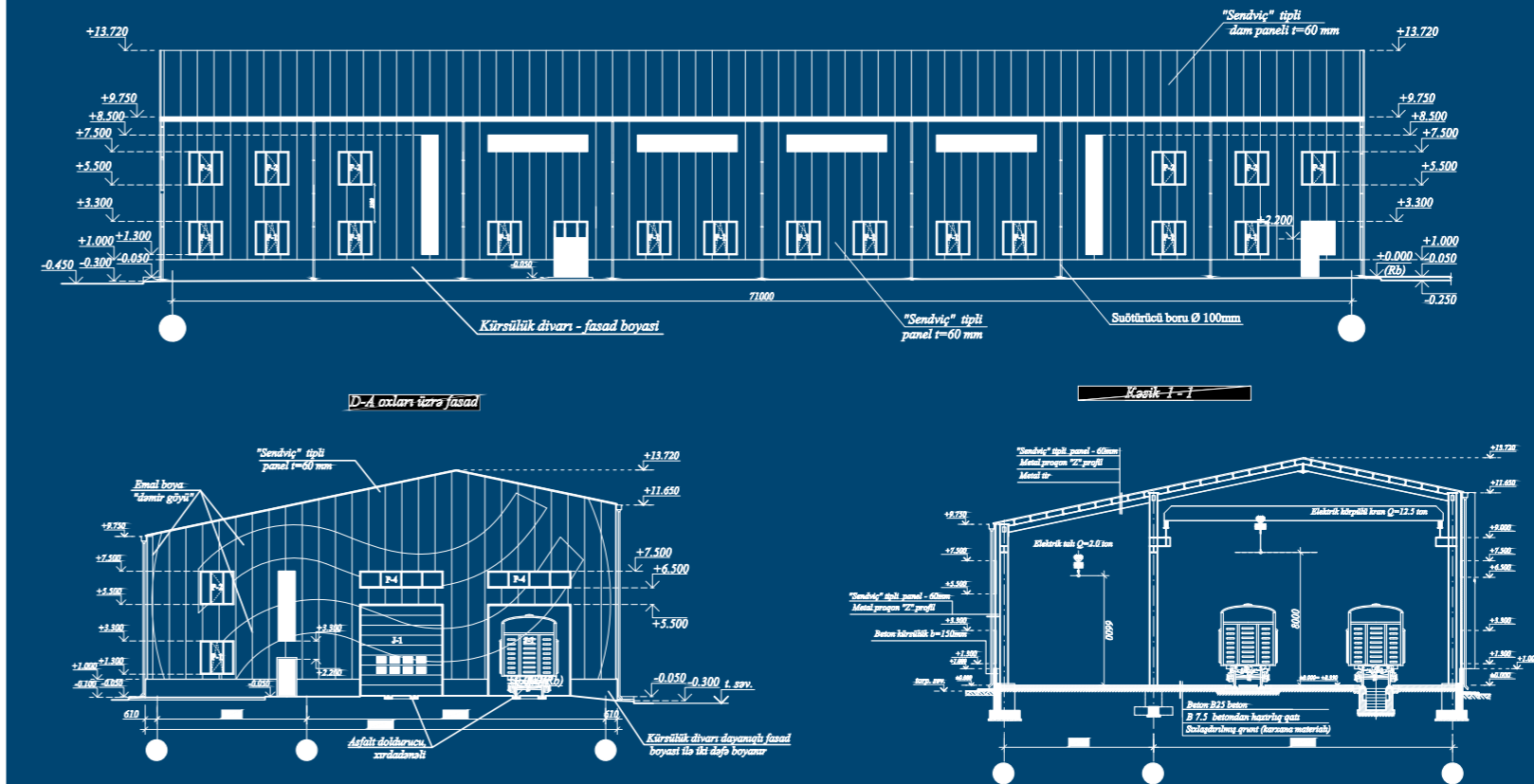
EIB HYDROTRANS  
ENGINEERING



Samur sərhəd buraxılış məntəqəsinin layihələndirilməsi. Dezinfeksiya məntəqəsi. Samur qəs. AZƏRBAYCAN RESPUBLİKASI

Design of Samur border crossing. Disinfection point. Samur settlement, AZERBAIJAN REPUBLIC

Проектирование пограничного пункта Самур. Поселок Самур, Пункт дезинфекции. АЗЕРБАЙДЖАНСКАЯ РЕСПУБЛИКА

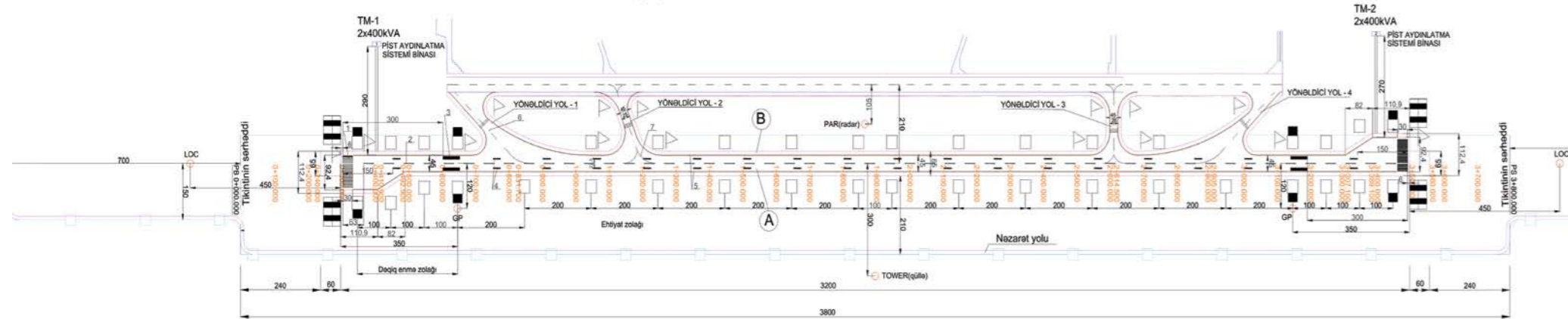


Yeni Bakı Beynəlxalq Dəniz Ticarət Limanı. Lokomotivlər və qatarlar üçün qaralı dayanacağıнын layihələndirilməsi Ələt qəs., AZƏRBAYCAN RESPUBLİKASI

New Baku International sea trade port. Design of an indoor parking lot for locomotives and trains Alat settlement, AZERBAIJAN REPUBLIC

Новый Бакинский Международный Морской Торговый Порт. Проектирование закрытой парковки для локомотивов и вагонов Поселок Алят, АЗЕРБАЙДЖАНСКАЯ РЕСПУБЛИКА

## YENİ UÇUŞ-ENMƏ ZOLAĞININ VƏ YÖNƏLDİCİ YOLLARIN PLANI



Uçuş-enmə zolağının və yönəldici yolların markalanması üçün iş həcmi cədvəli

İşlərin adı	Ölçü vahidi	Miqdar	Qeyd
1-VPP-nin hüdudunu göstərən marka	m <sup>2</sup>	2520	
2-VPP-nin oxu	m <sup>2</sup>	765	
3-Fiksajlanmış məsafə zonasını göstərən marka	m <sup>2</sup>	1600	
4-Enmə zonasını göstərən marka	m <sup>2</sup>	2430	
5-VPP-nin kənarı	m <sup>2</sup>	6797	
6-RD-nin oxu	m <sup>2</sup>	60.7	
7-RD-nin VPP-yə qovuşma sahəsi	m <sup>2</sup>	86	
Yanışma zolağının yan sərhəddini göstərən prizma	ədəd	4	
Enmə zolağının göstərən prizma	ədəd	8	
VPP-nin yan sərhəddini göstərən prizma	ədəd	30	
Ağ bayraq	ədəd	15	
Tormozlayıcı paraşütlərin atıldığı yer	ədəd/m <sup>2</sup>	4/56,4	

### Şərti İşarələr:

- 1-VPP-nin hüdudu,uzunluğu-30m,eni-2.0m,aralarındakı məsafə-2.0m
- 2-VPP-nin oxu,uzunluğu-30m,eni-0.5m,aralarındakı məsafə-30m
- 3-Fiksajlanmış məsafə zonası,uzunluğu-50m,eni-8.0m
- 4-Enmə zonası,uzunluğu-22.5m,eni-3.0m,aralarındakı məsafə-150m
- 5-VPP-nin kənarı,eni-0.9m
- 6-RD-nin oxu,uzunluğu-30m,eni-0.15m,aralarındakı məsafə-30m
- 7-RD-nin VPP-yə qovuşma sahəsi,eni-0.15m

- Yanışma zolağının yan sərhəddini göstərən prizma
- Enmə zolağının göstərən prizma
- VPP-nin yan sərhəddini göstərən prizma
- Ağ bayraq
- Tormozlayıcı paraşütlərin atıldığı yer

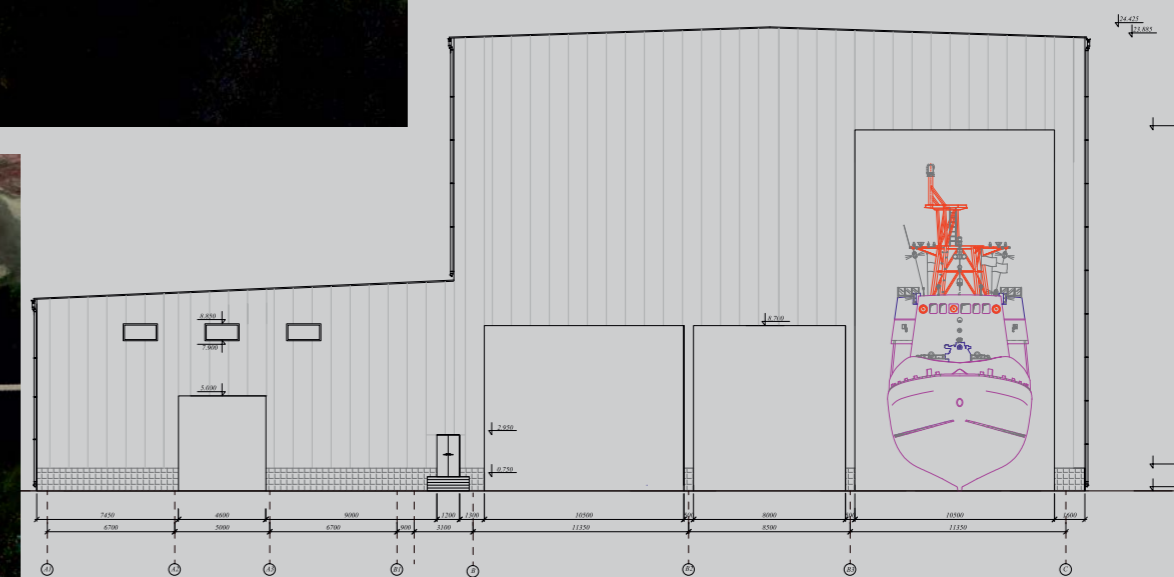

İNFRASTRUKTUR İŞLƏRİ  
INFRASTRUCTURE WORKS  
ИНФРАСТРУКТУРНЫЕ РАБОТЫ

EIB HYDROTRANS  
ENGINEERING

Kürdəmir aerodromunun 3200m uçuş zolağının layihələndirilməsi  
Kürdəmir ray, AZƏRBAYCAN RESPUBLİKASI

Design of a runway 3200M long for the airfield of the city of Kurdamir  
Kurdamir region, AZERBAIJAN REPUBLIC

Проектирование взлетно-посадочной полосы аэродрома, г. Курдамир длиной 3200 м  
Курдамирский район, АЗЕРБАЙДЖАНСКАЯ РЕСПУБЛИКА



"ISRAEL SHIPYARDS Ltd-HAIFA" şirkəti ilə birlikdə Azərbaycan Respublikası Dövlət Sərhəd Xidmətinin gəmiləri üçün Türkan qəsəbəsində yanalma körpüsünün layihələndirilməsi  
Türkan qəs., AZƏRBAYCAN RESPUBLİKASI

Design of a berth in the Turkan settlement for the ships of the State Border Service of the Republic of Azerbaijan together with the "ISRAEL SHIPYARDS Ltd-HAIFA" company.  
Turkan district, AZERBAIJAN REPUBLIC

Проектирование причала в поселке Тюркан для судов государственной пограничной службы АР совместно с компанией " ISRAEL SHIPYARDS Ltd- HAIFA"  
Тюрканский район, АЗЕРБАЙДЖАНСКАЯ РЕСПУБЛИКА

İNFRASTRUKTUR İŞLƏRİ  
INFRASTRUCTURE WORKS  
ИНФРАСТРУКТУРНЫЕ РАБОТЫ

EIB HYDROTRANS  
ENGINEERING



Ələt qəsəbəsinin şərq hissəsində maşınların, mexanizmlərin və avadanlıqların saxlanması və təmiri sahəsinin layihələndirilməsi  
Ələt qəs., AZƏRBAYCAN RESPUBLİKASI

Design of a site for storage and repair of machines, mechanisms and equipment in the eastern part of the village of Alyat  
Alyat settlement, AZERBAIJAN REPUBLIC

Проектирование участка хранения и ремонта машин, механизмов и оборудования на восточной части поселка Алят  
Поселок Алят, АЗЕРБАЙДЖАНСКАЯ РЕСПУБЛИКА



Bakı şəhərinin Qaradağ rayonunda oksigen istehsalı zavodunun layihələndirilməsi  
Qaradağ ray, AZƏRBAYCAN RESPUBLİKASI

Design of an oxygen production plant in the Garadagh district of Baku  
Garadagh district, AZERBAIJAN REPUBLIC

Проектирование завода по производству кислорода в Гарадагском районе города Баку  
Гарадагский район, АЗЕРБАЙДЖАНСКАЯ РЕСПУБЛИКА

İNFRASTRUKTUR İŞLƏRİ  
INFRASTRUCTURE WORKS  
ИНФРАСТРУКТУРНЫЕ РАБОТЫ



Caspian dream Liner. Seabreeze  
Memarlıq konsepti Rusiya şirkətləri tərəfindən həyata keçirilib. İşçi cizgilər və inşaat layihəsi Hydrotrans Engineering tərəfindən yerinə yetirilmişdir.  
Nardaran qəs  
AZƏRBAYCAN RESPUBLİKASI

Caspian dream Liner. Seabreeze  
Architectural concepts were performed by russian companies. Detailed Design and Structural Design were performed by Hydrotrans Engineering.  
Nardaran settlement,  
AZERBAIJAN REPUBLIC

Caspian dream Liner. Seabreeze  
Архитектурные концепции выполнены российскими компаниями. Рабочие проекты и конструктивное проекты выполнены Hydrotrans Engineering.  
Поселок Нардаран,  
АЗЕРБАЙДЖАНСКАЯ РЕСПУБЛИКА

EIB HYDROTRANS  
ENGINEERING



Palm beach. Seabreeze  
Memarlıq konsepti Rusiya şirkətləri tərəfindən həyata keçirilib. İşçi cizgilər və inşaat layihəsi Hydrotrans Engineering tərəfindən yerinə yetirilmişdir.  
Nardaran qəs, AZƏRBAYCAN RESPUBLİKASI

Palm beach. Seabreeze  
Architectural concepts were performed by russian companies. Detailed Design and Structural Design were performed by Hydrotrans Engineering.  
Nardaran district, AZERBAIJAN REPUBLIC

Palm beach. Seabreeze  
Архитектурные концепции выполнены российскими компаниями. Рабочие проекты и конструктивное проекты выполнены Hydrotrans Engineering.  
Поселок Нардаран,  
АЗЕРБАЙДЖАНСКАЯ РЕСПУБЛИКА

İNFRASTRUKTUR İŞLƏRİ  
INFRASTRUCTURE WORKS  
ИНФРАСТРУКТУРНЫЕ РАБОТЫ

EIB HYDROTRANS  
ENGINEERING

İNFRASTRUKTUR İŞLƏRİ  
INFRASTRUCTURE WORKS  
ИНФРАСТРУКТУРНЫЕ РАБОТЫ

**EIB** HYDROTRANS  
ENGINEERING



Sky Line. Seabreeze  
Memarlıq konsepti Rusiya şirkətləri tərəfindən həyata keçirilib. İşçi cizgilər və inşaat layihəsi Hydrotrans Engineering tərəfindən yerinə yetirilmişdir.  
**Nardaran qəs**  
**AZƏRBAYCAN RESPUBLİKASI**

Sky Line. Seabreeze  
Architectural concepts were performed by russian companies. Detailed Design and Structural Design were performed by Hydrotrans Engineering.  
**Nardaran settlement,**  
**AZERBAIJAN REPUBLIC**

Sky Line. Seabreeze  
Архитектурные концепции выполнены российскими компаниями. Рабочие проекты и конструктивные проекты выполнены Hydrotrans Engineering.  
**Поселок Нардаран,**  
**АЗЕРБАЙДЖАНСКАЯ РЕСПУБЛИКА**



İNFRASTRUKTUR İŞLƏRİ  
INFRASTRUCTURE WORKS  
ИНФРАСТРУКТУРНЫЕ РАБОТЫ



Nardaran qəsəbəsində 3 mərtəbəli ticarət mərkəzinin layihələndirilməsi  
Nardaran qəs AZƏRBAYCAN RESPUBLİKASI

Design of a 3-story shopping center in Nardaran settlement  
Nardaran settlement, AZERBAIJAN REPUBLIC

Проектирование 3-х этажного торгового центра в поселке Нардаран  
Поселок Нардаран, АЗЕРБАЙДЖАНСКАЯ РЕСПУБЛИКА

EIB HYDROTRANS  
ENGINEERING



Bakı şəhəri, Mətbuat prospektində 9 mərtəbəli ofis binasının layihəsi  
Bakı ş, AZƏRBAYCAN RESPUBLİKASI

Project of a 9-storey office building on Matbuat avenue, Baku city  
Baku city, AZERBAIJAN REPUBLIC

Проект 9-этажного офисного здания на проспекте Матбуат, г. Баку  
город Баку, АЗЕРБАЙДЖАНСКАЯ РЕСПУБЛИКА

EIB HYDROTRANS  
ENGINEERING

İNFRASTRUKTUR İŞLƏRİ  
INFRASTRUCTURE WORKS  
ИНФРАСТРУКТУРНЫЕ РАБОТЫ

